

# Lokalny Program Rewitalizacji Gminy Wielgie na lata 2016-2020 z perspektywą wykonania do roku 2023



- Dokument:** Lokalny Program Rewitalizacji Gminy Wielgie na lata 2016-2020 z perspektywą wykonania do roku 2023
- Zamawiający:** Gmina Wielgie  
Starowiejska 8  
87-603 Wielgie
- Wykonawca:** Dorfin Grant Thornton Frąckowiak Sp. z o.o. Sp. k.  
ul. Głowackiego 20  
87-100 Toruń  
T +48 56 657 55 91  
F +48 56 475 45 47  
[www.GrantThornton.pl](http://www.GrantThornton.pl)  
Member of Grant Thornton International Ltd
- Data:** wrzesień 2019 r.

## Spis treści

|  |    |
|--|----|
| Rozdział 1.....  | 11 |
| Powiązania z dokumentami strategicznymi i planistycznymi.....  | 11 |
| 1.1. Powiązania Lokalnego Programu Rewitalizacji z dokumentami krajowymi.....  | 13 |
| 1.2. Powiązania Lokalnego Programu Rewitalizacji z dokumentami regionalnymi.....   | 14 |
| 1.3. Powiązania Lokalnego Programu Rewitalizacji z dokumentami lokalnymi.....  | 16 |
| Rozdział 2.....  | 17 |
| Uproszczona diagnoza gminy Wielgie.....  | 17 |
| 2.1. Położenie geograficzne i podział administracyjny.....   | 18 |
| 2.2. Sfera społeczna.....  | 18 |
| 2.3. Sfera gospodarcza.....  | 20 |
| 2.4. Sfera środowiskowa.....   | 20 |
| 2.5. Sfera przestrzenno-funkcjonalna i techniczna.....   | 20 |
| 2.6. Infrastruktura społeczna.....   | 21 |
| 2.7. Wnioski pod kątem występowania stanu kryzysowego.....   | 22 |
| Rozdział 3.....  | 23 |
| Obszar zdegradowany gminy.....   | 23 |
| 3.1. Analiza wskaźnikowa pod kątem występowania problemów społecznych.....   | 24 |
| 3.1.1. Analiza wskaźnikowa sołectw położonych w północnej części gminy.....  | 25 |
| 3.1.2. Analiza wskaźnikowa sołectw położonych we wschodniej części gminy.....  | 27 |
| 3.1.3. Analiza wskaźnikowa sołectw położonych w południowej części gminy.....  | 28 |
| 3.1.4. Analiza wskaźnikowa sołectw położonych w zachodniej części gminy.....   | 30 |
| 3.1.5. Analiza wskaźnikowa sołectw położonych w centralnej części gminy.....   | 31 |
| 3.2. Analiza sołectw, w których zdiagnozowano problemy społeczne, pod kątem występowania przestrzeni zdegradowanych lub niekorzystnych zjawisk w innych sferach..... | 34 |
| 3.2.1. Przestrzeń zdegradowana.....  | 34 |
| 3.2.2. Niekorzystne zjawiska w innych sferach.....   | 34 |
| 3.3. Obszar zdegradowany – podsumowanie analizy.....   | 35 |
| Rozdział 4.....  | 37 |
| Obszar rewitalizacji gminy.....  | 37 |
| 4.1. Powierzchnia i ludność obszaru rewitalizacji.....   | 38 |
| Rozdział 5.....  | 45 |
| Diagnoza obszaru rewitalizacji.....  | 45 |
| 5.1. Płonczyn.....   | 46 |
| 5.2. Teodorowo.....  | 51 |

|  |     |
|--|-----|
| 5.3. Wielgie.....  | 57  |
| 5.4. Bętlewo .....   | 63  |
| Rozdział 6. ....   | 69  |
| Wizja stanu obszaru rewitalizacji po przeprowadzeniu rewitalizacji.....  | 69  |
| Rozdział 7. ....   | 74  |
| Cele rewitalizacji i kierunki działań .....  | 74  |
| 7.1. Cele, kierunki działań i przedsięwzięcia .....  | 75  |
| 7.2. Wskaźniki .....   | 76  |
| Rozdział 8. ....   | 78  |
| Lista przedsięwzięć rewitalizacyjnych.....   | 78  |
| Rozdział 9. ....   | 88  |
| Mechanizmy zapewnienia komplementarności między poszczególnymi projektami/przedsięwzięciami rewitalizacyjnymi oraz pomiędzy działaniami różnych podmiotów i funduszy na obszarze objętym programem rewitalizacji ..... | 88  |
| 9.1. Formuła projektów zintegrowanych .....  | 89  |
| 9.2. Komplementarność przestrzenna i problemowa .....  | 89  |
| 9.3. Komplementarność proceduralno-instytucjonalna .....   | 96  |
| 9.4. Komplementarność źródeł finansowania .....  | 96  |
| 9.5. Komplementarność międzyokresowa.....  | 96  |
| Rozdział 10. ....  | 98  |
| Mechanizmy włączenia interesariuszy w proces rewitalizacji .....   | 98  |
| 10.1. Interesariusze rewitalizacja.....  | 99  |
| 10.2. Formy partycypacji społecznej .....  | 100 |
| 10.3. Konsultacje społeczne w sprawie wyznaczenia obszaru zdegradowanego i obszaru rewitalizacji .....   | 100 |
| 10.4. Konsultacje społeczne projektu Lokalnego Programu Rewitalizacji .....  | 102 |
| 10.5. Partycypacja społeczna na etapie wdrażania i monitorowania.....  | 105 |
| Rozdział 11. ....  | 106 |
| Szacunkowe ramy finansowe w odniesieniu do głównych i uzupełniających projektów/ przedsięwzięć rewitalizacyjnych.....  | 106 |
| Rozdział 12. ....  | 111 |
| System zarządzania realizacją programu rewitalizacji .....   | 111 |
| 12.1. Podmioty uczestniczące w realizacji programu rewitalizacji i ich zadania.....  | 112 |
| 12.2. Sposób koordynacji działań podmiotów uczestniczących w programie rewitalizacji .....   | 113 |
| 12.3. System informacji i promocji .....   | 114 |
| 12.4. Ramowy harmonogram realizacji programu .....   | 116 |
| Rozdział 13. ....  | 117 |

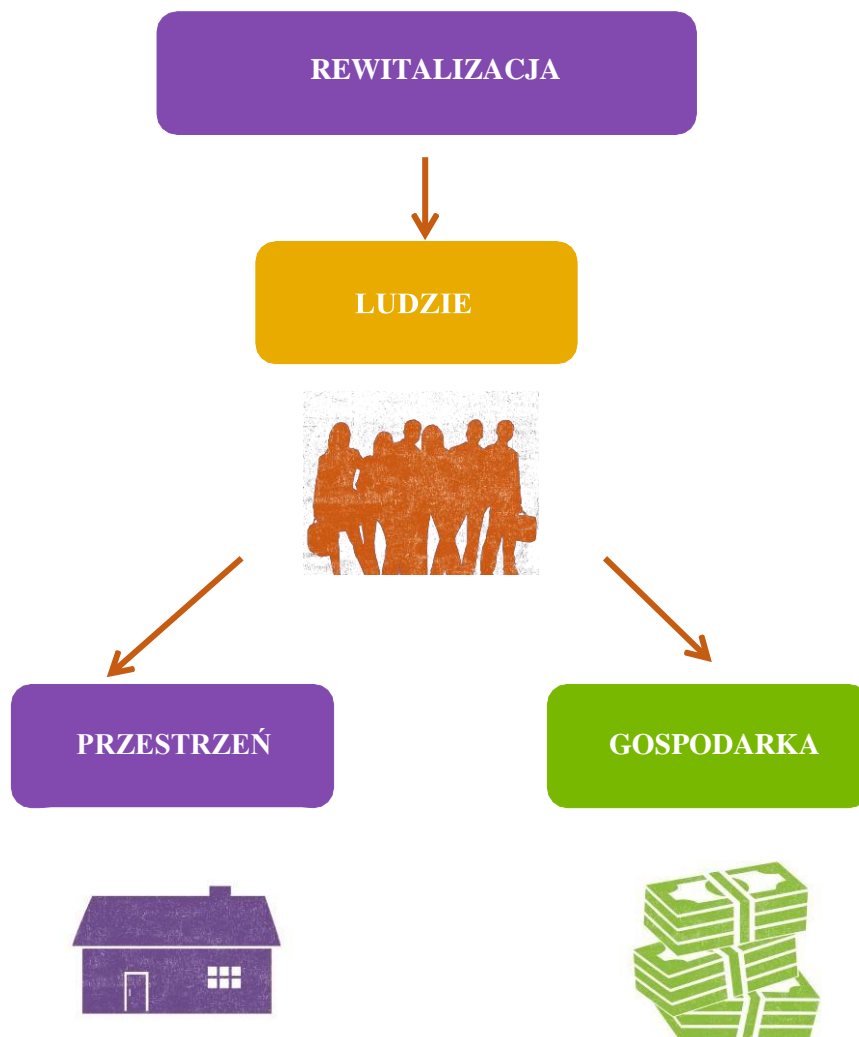
|  |     |
|--|-----|
| System monitoringu, oceny skuteczności działań i system wprowadzania zmian .....     | 117 |
| 13.1. System monitoringu i oceny skuteczności działań.....                           | 118 |
| 13.2. System wprowadzania modyfikacji w reakcji na zmiany w otoczeniu programu ..... | 119 |
| Rozdział 14.....   | 120 |
| Wykaz niezbędnych zmian, ocen i opinii .....   | 120 |
| 14.1. Opinia Regionalnego Dyrektora Ochrony Środowiska w Bydgoszczy .....            | 121 |
| 14.2. Opinia Państwowego Wojewódzkiego Inspektora Sanitarnego w Bydgoszczy .....     | 121 |

# Wstęp



W okresie programowania 2014-2020 rewitalizacja jest rozumiana jako **kompleksowy proces wyprowadzania ze stanu kryzysowego obszarów zdegradowanych**. Działania rewitalizacyjne powinny być prowadzone na rzecz lokalnej społeczności, przestrzeni i gospodarki oraz skoncentrowane terytorialnie. Koniecznym elementem właściwej rewitalizacji jest włączenie społeczności lokalnej w procesy rewitalizacyjne. Aktywny udział interesariuszy, poprzez których rozumie się mieszkańców gminy, przedsiębiorców, organizacje pozarządowe i jednostki samorządu terytorialnego, w tworzenie i wdrażanie programów rewitalizacji ma duży wpływ na skuteczność i powodzenie planowanych do realizacji działań rewitalizacyjnych.

**Schemat 1. Proces rewitalizacji**



Źródło: Opracowanie własne

Działania rewitalizacyjne prowadzone są na podstawie **programu rewitalizacji**, czyli wieloletniego programu działań w sferze społecznej, gospodarczej, środowiskowej, przestrzenno-funkcjonalnej oraz infrastrukturalnej. Program jest podstawą do ubiegania się o środki na rewitalizację, m. in. z funduszy unijnych. Taką funkcję spełnia niniejszy Lokalny Program Rewitalizacji Gminy Wielgie.

Ramy prawne dla rewitalizacji w Polsce wyznacza **Ustawa o rewitalizacji z dnia 9 października 2015 roku**. Określa ona zasady oraz tryb przygotowania, koordynowania i tworzenia warunków do prowadzenia i oceny rewitalizacji. Zapisy ustawy porządkują dzisiejsze pojmowanie rewitalizacji, rozumianej jako przedsięwzięcie całościowe, integrujące działania na rzecz lokalnej społeczności, przestrzeni i gospodarki, skoncentrowane terytorialnie i prowadzone we współpracy z mieszkańcami obszaru rewitalizacji, w sposób zaplanowany oraz kompleksowy.

W 2017 roku Gmina Wielgie przystąpiła do opracowania Lokalnego Programu Rewitalizacji. Lokalny Program Rewitalizacji Gminy Wielgie na lata 2016-2020 z perspektywą wykonania do roku 2023 przyjęty został uchwałą nr XXX/181/2017 Rady Gminy Wielgie w dniu 16.05.2017 roku. Obszarem zdegradowanym w przywoływanym Programie Rewitalizacji były sołectwa Teodorowo, Bętlewo wraz z częścią sołectw Wielgie i Płonczyn.

W 2019 roku przystąpiono do aktualizacji Lokalnego Programu Rewitalizacji Gminy Wielgie na lata 2016-2020 z perspektywą wykonania do roku 2023. Z przeprowadzonej, szczegółowej analizy wynika, iż największym skumulowaniem problemów, w dalszym ciągu charakteryzuje się sołectwo Teodorowo. Pozostałe obszary wcześniej wskazywane jako obszar zdegradowany, a następnie jako obszar rewitalizacji nie zostały włączone do obecnego obszaru rewitalizacji.

W perspektywie finansowej 2014-2020<sup>1</sup> rewitalizacja dotyczy, zarówno **terenów miejskich, jak i wiejskich**. Głównym jej celem jest trwałe podniesienie **jakości życia** na obszarze zdegradowanym. Kierunki działań rewitalizacyjnych wyznacza Krajowa Polityka Miejska 2023, która wskazuje, że w obecnym okresie programowania rewitalizacja nie może być postrzegana, tak jak do tej pory, jedynie jako remont, modernizacja czy odbudowa. Powinna ona **łączyć działania w sposób kompleksowy** tak, aby nie pomijać aspektu społecznego oraz gospodarczego, przestrzenno-funkcjonalnego, technicznego lub środowiskowego, związanego zarówno z danym obszarem, jak i jego otoczeniem.

Istotne jest, aby **projekty społeczne stanowiły punkt wyjścia i były nieodłącznym elementem procesów rewitalizacyjnych**. W obecnej perspektywie finansowej nie dopuszcza się realizacji tylko i wyłącznie wybiórczych inwestycji, nastawionych jedynie na szybki efekt poprawy estetyki przestrzeni, skupionych tylko na działaniach remontowych czy modernizacyjnych, które nie skutkują zmianami strukturalnymi na obszarze rewitalizacji. Projekty te będą mogły zostać zrealizowane w ramach szerszej koncepcji, uzupełniająco do działań społecznych tzw. „miękkich”.

Prowadzenie procesu rewitalizacji wiąże się z koniecznością **wyznaczenia obszarów zdegradowanych i obszarów rewitalizacji**.

**Obszarem zdegradowanym** jest obszar gminy znajdujący się w stanie kryzysowym z powodu koncentracji negatywnych zjawisk społecznych, w szczególności bezrobocia, ubóstwa, przestępczości, niskiego poziomu edukacji lub kapitału społecznego, a także niewystarczającego poziomu uczestnictwa mieszkańców w życiu publicznym i kulturalnym. Ponadto, występuje na nim co najmniej jedno z negatywnych zjawisk: gospodarczych, środowiskowych, przestrzenno-funkcjonalnych lub technicznych.

Wyznaczenie obszaru zdegradowanego w gminie wiejskiej odbywa się poprzez podział jej obszaru na sołectwa, a następnie zdiagnozowanie ich sytuacji za pomocą wskaźników społecznych, których wartości są porównywane do **średniej dla gminy**. Za obszar zdegradowany uznane zostaje sołectwo, w którym zdiagnozowano co najmniej dwa problemy społeczne oraz dodatkowo co najmniej jedno negatywne zjawisko w sferze: gospodarczej, środowiskowej, przestrzenno-funkcjonalnej lub technicznej.

**Obszar rewitalizacji** wyznacza się jako całość lub część obszaru zdegradowanego i opracowuje dla niego lokalny program rewitalizacji. Gmina Wielgie planuje prowadzenie działań rewitalizacyjnych i chce pozyskać na ten cel środki unijne. W związku z tym jest konieczne opracowanie Lokalnego Programu



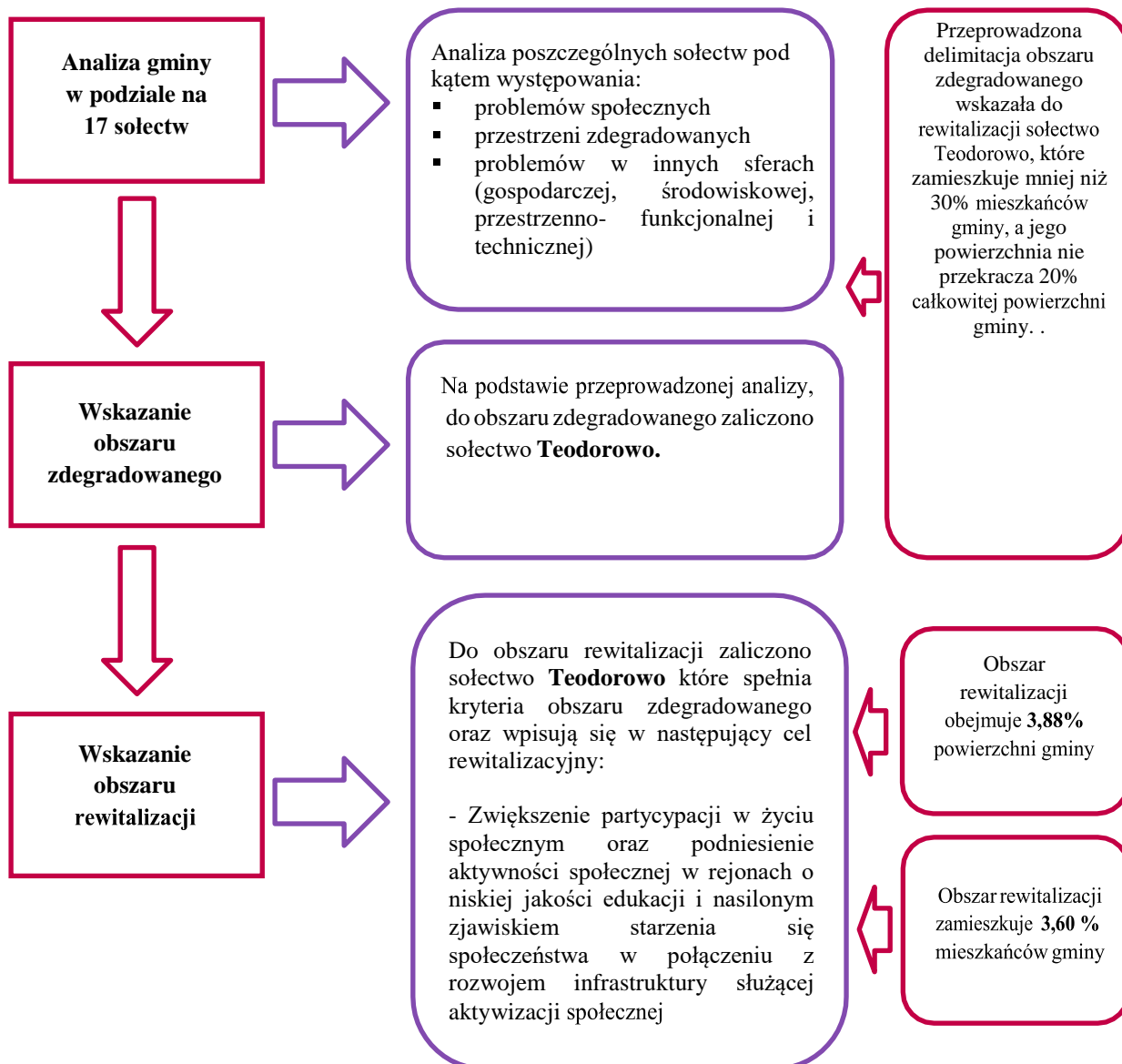
Rewitalizacji, zawierającego w szczególności: szczegółową diagnozę obszaru zdegradowanego, cele rewitalizacji oraz odpowiadające im kierunki działań służących eliminacji lub ograniczeniu negatywnych zjawisk, opis przedsięwzięć rewitalizacyjnych oraz szacunkowe ramy finansowe programu rewitalizacji.

Sposób wyznaczenia obszarów zdegradowanych i obszarów rewitalizacji w gminie Wielgie przedstawia poniższy schemat.

---

<sup>1</sup> Perspektywy finansowe (ramy finansowe) to wieloletnie plany finansowe UE, które mają na celu zapewnienie dokonywania wydatków Unii w sposób usystematyzowany i w granicach jej zasobów własnych. Ramy ustala się na okres co najmniej pięciu lat. Roczny budżet Unii musi być zgodny z wieloletnimi ramami finansowymi. Kategorie wydatków odpowiadają głównym sektorom działalności Unii. Proces realizacji i rozliczania wydatków z perspektywy 2014-2020 zakończy się ostatecznie w 2023 r.

Schemat 2. Wyznaczenie obszaru zdegradowanego i obszaru rewitalizacji na obszarze gminy Wielgie



Źródło: Opracowanie własne.

Dla potrzeb niniejszego dokumentu przeprowadzono dokładną analizę sytuacji społeczno-gospodarczej, która pozwoliła na zdiagnozowanie problemów i potencjałów występujących na poszczególnych obszarach. Pozwoliło to na określenie kierunków rozwoju na najbliższe lata i zaplanowanie przedsięwzięć rewitalizacyjnych, które pozwolą na osiągnięcie postawionych celów.

Lokalny Program Rewitalizacji Gminy Wielgie na lata 2016-2020 z perspektywą wykonania do roku 2023 charakteryzuje się następującymi cechami:

- Kompleksowością – gdyż ujmuje działania w sposób kompleksowy, tj. planuje realizację przedsięwzięć współfinansowanych z różnych środków (Europejskiego Funduszu Rozwoju Regionalnego, Europejskiego Funduszu Społecznego, Funduszu Spójności oraz innych środków publicznych i prywatnych), tym samym nie pomija aspektu społecznego oraz gospodarczego



przestrzenno-funkcjonalnego, technicznego lub środowiskowego. Program składa się z różnorodnych działań, które zapewniają, że zostanie osiągnięta kompleksowość interwencji.

- Koncentracją – ponieważ program koncentruje swoją interwencję na tych obszarach gminy, które są dotknięte koncentracją problemów oraz negatywnych zjawisk, a dodatkowo w części wiejskiej ogranicza się do obszarów faktycznie zamieszkiwanych.
- Komplementarnością projektów/przedsięwzięć rewitalizacyjnych – pomiędzy zaplanowanymi projektami i przedsięwzięciami zachodzi efekt synergii w następujących wymiarach:
  - przestrzennym,
  - problemowym,
  - proceduralno-instytucjonalnym,
  - źródeł finansowania.
- Realizacją zasady partnerstwa i partycypacji – program został wypracowany we współpracy z lokalną społecznością. Konsultacje społeczne nie tylko towarzyszyły procesowi wyznaczenia obszaru rewitalizacji i przygotowaniu programu, ale też były jednym z elementów współtworzących program. Prace nad programem były prowadzone w ścisłej współpracy z interesariuszami rewitalizacji tj. lokalną społecznością, przedsiębiorcami i organizacjami pozarządowymi.

# Rozdział 1.

## Powiązania z dokumentami strategicznymi i planistycznymi

- 1.1. Powiązania Lokalnego Programu Rewitalizacji z dokumentami krajowymi
- 1.2. Powiązania Lokalnego Programu Rewitalizacji z dokumentami regionalnymi
- 1.3. Powiązania Lokalnego Programu Rewitalizacji z dokumentami lokalnymi



Ramy prawne dla rewitalizacji w Polsce wyznacza Ustawa z dnia 9 października 2015 r. o **rewitalizacji**. Określa ona zasady oraz tryb przygotowania, koordynowania i tworzenia warunków do prowadzenia i oceny rewitalizacji. Zapisy ustawy porządkują dzisiejsze pojmowanie rewitalizacji, rozumianej jako przedsięwzięcie całościowe, integrujące działania na rzecz społeczności lokalnej, przestrzeni i lokalnej gospodarki, skoncentrowane terytorialnie i prowadzone we współpracy z lokalną społecznością, w sposób zaplanowany oraz zintegrowany. Głównym celem wielowymiarowego procesu rewitalizacji powinno być trwałe podniesienie jakości życia na obszarze zdegradowanym.

Lokalny Program Rewitalizacji został opracowany na podstawie art. 18 ust.2 pkt. 6 Ustawy z dnia 8 marca 1990 r. o **samorządzie gminnym**. Wykazuje on powiązania z dokumentami strategicznymi i planistycznymi na poziomie krajowym, regionalnym i lokalnym, które zostały wskazane na poniższym schemacie.

### Schemat 3. Powiązania z dokumentami strategicznymi i planistycznymi

| Poziom krajowy   | Poziom regionalny   | Poziom lokalny   |
|--|---|--|
| Narodowy Plan rewitalizacji 2022<br>Założenia  | Strategia rozwoju województwa kujawsko-pomorskiego do roku 2020 –<br>Plan modernizacji 2020+                                    | Studium uwarunkowań i kierunków zagospodarowania przestrzennego Gminy Wielgie                      |
| Krajowa Polityka Miejska 2023  | Regionalny Program Operacyjny Województwa Kujawsko-Pomorskiego na lata 2014-2020  | Strategia Rozwoju Gminy Wielgie na lata 2014-2020  |
| Polska 2030 Trzecia fala nowoczesności Długookresowa<br>Strategia Rozwoju Kraju  | Szczegółowy Opis Osi Priorytetowych Regionalnego Programu Województwa Kujawsko-Pomorskiego na lata 2014-2020                    | Strategia Rozwiązywania Problemów Społecznych na terenie Gminy Wielgie na lata 2014-2020           |
| Strategia Rozwoju Kraju 2020   | Strategia Polityki Społecznej Województwa Kujawsko-Pomorskiego do roku 2020   | Lokalna Strategia Rozwoju Stowarzyszenia Lokalna Grupa Działania Gmin Dobrzyńskich Region Południe |
| Krajowa Strategia Rozwoju Regionalnego 2010-2020 Regiony, Miasta, Obszary Wiejskie   | Strategia Obszaru Rozwoju Społeczno-Gospodarczego Powiatu Lipnowskiego  |  |
| Koncepcja Przestrzennego Zagospodarowania Kraju 2030   | Zasady programowania przedsięwzięć rewitalizacyjnych w celu ubiegania się o środki finansowe w ramach RPO WKP na lata 2014-2020 |  |
| Wytyczne w zakresie rewitalizacji w programach operacyjnych na lata 2014-2020  |   |  |
| Wytyczne w zakresie realizacji przedsięwzięć w obszarze włączenia społ. i zwalczania ubóstwa z wykorzystaniem środków Europejskiego Funduszu Społ. i Europejskiego Funduszu Rozwoju Regionalnego na lata 2014-2020 |   |  |

Źródło: *Opracowanie własne*

## 1.1. Powiązania Lokalnego Programu Rewitalizacji z dokumentami krajowymi

| Nazwa dokumentu   | Opis powiązań  |
|---|--|
| <p>Narodowy Plan Rewitalizacji 2022<br/>Założenia</p>                                   | <p>Zapisy zawarte w Narodowym Planie Rewitalizacji definiują rewitalizację jako wyprowadzanie ze stanu kryzysowego obszarów zdegradowanych poprzez przedsięwzięcia całościowe (integrujące interwencję na rzecz społeczności lokalnej, przestrzeni i lokalnej gospodarki), skoncentrowane terytorialnie i prowadzone we współpracy z lokalną społecznością, w sposób zaplanowany oraz zintegrowany przez określenie i realizację programów rewitalizacji.</p> <p>Głównym celem Narodowego Planu Rewitalizacji jest poprawa warunków rozwoju obszarów zdegradowanych w wymiarze przestrzennym, społecznym, kulturowym i gospodarczym. Lokalny Program Rewitalizacji jest zgodny z powyższym celem.</p>  |
| <p>Krajowa Polityka Miejska 2023</p>  | <p>Polityka miejska jest adresowana do wszystkich polskich miast i ich obszarów funkcjonalnych. Wyznacza ona kierunki działań rewitalizacyjnych i wskazuje, że najbardziej zaawansowanym procesem przemian jest kompleksowa rewitalizacja, realizowana na obszarach zdegradowanych, odnosząca się do konkretnego, wyznaczonego w oparciu o obiektywne kryteria, terytorium i łącząca wysiłki różnych podmiotów, których suma ma spowodować trwałe ożywienie społeczne i gospodarcze obszaru, zwiększenie jego atrakcyjności dla mieszkańców i przedsiębiorców oraz poprawę jakości życia. W ten sposób należy wypracować przedsięwzięcia całościowe (integrujące interwencję na rzecz społeczności lokalnej, przestrzeni i lokalnej gospodarki), skoncentrowane terytorialnie i powstające we współpracy z lokalną społecznością.</p> <p>Lokalny Program Rewitalizacji wykazuje spójność z opisanymi wyżej kierunkami działań.</p>   |
| <p>Polska 2030 Trzecia fala nowoczesności<br/>Długookresowa Strategia Rozwoju Kraju</p> | <p>Długookresowa Strategia Rozwoju Kraju to dokument określający główne trendy, wyzwania oraz koncepcję rozwoju kraju w perspektywie długookresowej. Głównym celem dokumentu jest wytyczenie i charakterystyka działań skierowanych ku poprawie, jakości życia Polaków i rozwoju Polski na tle Unii Europejskiej.</p> <p>Lokalny Program Rewitalizacja jest zgodny z następującymi celami Długookresowej Strategii Rozwoju Kraju:</p> <ul style="list-style-type: none"> <li>▪ Cel 3 Poprawa dostępności i jakości edukacji na wszystkich etapach oraz podniesienie konkurencyjności nauki</li> <li>▪ Cel 8 Wzmocnienie mechanizmów terytorialnego równoważenia rozwoju dla rozwijania i pełnego wykorzystania potencjałów regionalnych</li> <li>▪ Cel 11 Wzrost społecznego kapitału rozwoju</li> </ul>   |
| <p>Strategia Rozwoju Kraju 2020</p>   | <p>Dokument wyznacza najważniejsze zadania państwa, których realizacja przyczyni się do szybszego i bardziej zrównoważonego rozwoju kraju i poprawy jakości życia ludności poprzez wzmocnienie potencjałów gospodarczych, instytucjonalnych i społecznych. Główne działania obejmują trzy obszary: sprawne i efektywne państwo, konkurencyjną gospodarkę oraz spójność społeczną i gospodarczą.</p> <p>Lokalny Program Rewitalizacji wpisuje się w następujące obszary i cele:</p> <ul style="list-style-type: none"> <li>▪ Obszar strategiczny: Sprawne i efektywne państwo, Cel 3 Wzmocnienie warunków sprzyjających realizacji indywidualnych potrzeb i aktywności obywateli, kierunek: rozwój kapitału społecznego</li> <li>▪ Obszar strategiczny: Spójność społeczna i terytorialna, Cel 1 Integracja społeczna, kierunki interwencji: zwiększenie aktywności osób wykluczonych i zagrożonych wykluczeniem społecznym oraz zmniejszenie ubóstwa w grupach najbardziej zagrożonych.</li> </ul> |
| <p>Krajowa Strategia Rozwoju Regionalnego 2010-2020 Regiony, Miasta, Obszary</p>        | <p>Krajowa Strategia Rozwoju Regionalnego 2010-2020 to kompleksowy średniookresowy dokument strategiczny, odnoszący się do prowadzenia polityki rozwoju społeczno-gospodarczego kraju w ujęciu wojewódzkim.</p>  |



|  |   |
|--|---|
| Wiejskie   | Głównym celem dokumentu jest: Efektywne wykorzystywanie specyficznych regionalnych i innych terytorialnych potencjałów rozwojowych dla osiągnięcia celów rozwoju kraju – wzrostu, zatrudnienia i spójności w horyzoncie długookresowym. Lokalny Program Rewitalizacji jest spójny z Celem 2 Strategii: Budowanie spójności terytorialnej i przeciwdziałanie marginalizacji obszarów problemowych („spójność”).  |
| Koncepcja Przestrzennego Zagospodarowania Kraju 2030   | Koncepcja Przestrzennego Zagospodarowania Kraju jest najważniejszym dokumentem strategicznym w kwestii zagospodarowania przestrzennego kraju. Został on stworzony w celu zapewnienia efektywnego wykorzystania jego przestrzeni. Dokument zawiera cele i kierunki działań służące takiemu planowaniu przestrzennemu, który pozwoli na wzrost społeczno-gospodarczy państwa. Lokalny Program Rewitalizacji jest zgodny z następującymi celami określonymi w dokumencie: <ul style="list-style-type: none"> <li>▪ Podwyższenie konkurencyjności głównych ośrodków miejskich Polski w przestrzeni europejskiej poprzez ich integrację funkcjonalną przy zachowaniu policentrycznej struktury systemu osadniczego sprzyjającego spójności</li> <li>▪ Poprawa spójności wewnętrznej i terytorialne równoważenie rozwoju kraju poprzez promowanie integracji funkcjonalnej, tworzenie warunków dla rozprzestrzeniania się czynników rozwoju, wielofunkcyjny rozwój obszarów wiejskich oraz wykorzystywanie potencjału wewnętrznego wszystkich terytoriów</li> <li>▪ Kształtowanie struktur przestrzennych wspierających osiągnięcie i utrzymanie wysokiej jakości środowiska przyrodniczego i walorów krajobrazowych Polski</li> <li>▪ Przywrócenie i utrwalanie ładu przestrzennego</li> </ul> |
| Wytuczne w zakresie rewitalizacji w programach operacyjnych na lata 2014-2020  | Celem opracowanych przez Ministerstwo Infrastruktury i Rozwoju Wytucznych jest ujednoczenie warunków i procedur wdrażania programów operacyjnych na lata 2014-2020 w zakresie projektów realizujących cele i procesy rewitalizacji. Wytuczne określają, jak należy rozumieć pojęcie rewitalizacji w odniesieniu do działań współfinansowanych ze środków EFRR, EFS, FS w perspektywie finansowej 2014-2020, wskazują instrumenty realizacji projektów rewitalizacyjnych w ramach programów operacyjnych oraz zapewniają ich spójność oraz kompleksowość. Lokalny Program Rewitalizacji został opracowany zgodnie z Wytuczными w zakresie rewitalizacji w programach operacyjnych na lata 2014-2020.   |
| Wytuczne w zakresie realizacji przedsięwzięć w obszarze włączenia społecznego i zwalczania ubóstwa z wykorzystaniem środków Europejskiego Funduszu Społecznego i Europejskiego Funduszu Rozwoju Regionalnego na lata 2014-2020 | Wytuczne służą zapewnieniu niezbędnego poziomu koordynacji działań podejmowanych w całym kraju z wykorzystaniem środków EFS w Celu Tematycznym (CT) 9 Promowanie włączenia społecznego, walka z ubóstwem i wszelką dyskryminacją. Wyznaczają jednolite warunki i procedury wdrażania wsparcia w celu zapewnienia jednolitych standardów usług oferowanych przy udziale środków EFS osobom zagrożonym ubóstwem i wykluczeniem społecznym oraz innym adresatom wsparcia w CT 9. Lokalny Program Rewitalizacji został opracowany zgodnie z Wytuczными w zakresie realizacji przedsięwzięć w obszarze włączenia społecznego i zwalczania ubóstwa z wykorzystaniem środków Europejskiego Funduszu Społecznego i Europejskiego Funduszu Rozwoju Regionalnego na lata 2014-2020.   |

Zródło: Opracowanie własne

## 1.2. Powiązania Lokalnego Programu Rewitalizacji z dokumentami regionalnymi

| Nazwa dokumentu   | Opis powiązań   |
|---|---|
| Strategia rozwoju województwa kujawsko-pomorskiego do roku 2020 – Plan modernizacji 2020+ | Zgodnie ze Strategią Rozwoju Województwa Kujawsko-Pomorskiego aktywizacja społeczno-gospodarcza na poziomie lokalnym jest jednym z najważniejszych założeń polityki rozwoju województwa. Świadczą o tym następujące cele strategiczne, z którymi zgodność wykazuje program rewitalizacji: nowoczesne społeczeństwo oraz modernizacja przestrzeni wsi i miast oraz kierunki działań: rozbudzanie aktywności obywatelskiej i społecznej, chęci do współpracy, prowadzenia działań edukacyjnych, zachęcania do szerokiego otwarcia na świat oraz dążeń do znacznego przyspieszenia rozwoju obszarów wiejskich i miast. Priorytet modernizacja przestrzeni miast i wsi zakłada dążenie do znacznego |

|  |   |
|--|---|
|  | <p>przyśpieszenia rozwoju obszarów wiejskich oraz aktywizacji społeczno-gospodarczej miast przy uwzględnieniu ich pozycji w sieci osadniczej i dostosowaniu potencjału do oczekiwań stawianych przed nimi w zakresie stymulowania rozwoju regionu, zgodnie z zasadami zrównoważonego rozwoju i ładu przestrzennego. Gmina Wielgie została zakwalifikowana do kategorii polityki przestrzennej – obszary wiejskie (wraz z lokalnymi ośrodkami rozwoju), dla których oczekiwana rola i znaczenie w rozwoju województwa wiąże się z aktywizacją społeczno-gospodarczą na poziomie lokalnym.</p>  |
| <p>Regionalny Program Operacyjny Województwa Kujawsko-Pomorskiego na lata 2014-2020</p>  | <p>Zgodnie z zapisami RPO, rewitalizacja społeczno-gospodarcza, a także fizyczna obszarów o dużej koncentracji negatywnych zjawisk społecznych jest jednym z podstawowych działań mających przyczynić się do minimalizacji występujących na danych obszarach problemów.</p> <p>Lokalny Program Rewitalizacji jest zgodny z Priorytetem Inwestycyjnym 9d „Inwestycje dokonywane w kontekście strategii na rzecz rozwoju lokalnego kierowanego przez społeczność”, którego celem jest ożywienie społeczne i gospodarcze na obszarach objętych Lokalnymi Strategiami Rozwoju. W ramach tego priorytetu realizowana będzie odnowa społeczno-gospodarcza polegająca na rewitalizacji miejscowości wiejskich, co powinno przyczynić się do uruchomienia uspiętych potencjałów społecznych, które przyczynią się do aktywizacji społecznej i zawodowej społeczności lokalnych.</p> |
| <p>Szczegółowy Opis Osi Priorytetowych Regionalnego Programu Operacyjnego Województwa Kujawsko-Pomorskiego na lata 2014-2020</p>   | <p>Przedsięwzięcia rewitalizacyjne na obszarach wiejskich stanowi interwencja zaplanowana w ramach:</p> <ul style="list-style-type: none"> <li>▪ Działanie 7.1 Rozwój lokalny kierowany przez społeczność.</li> <li>▪ Działanie 11.1 Włączenie społeczne na obszarach objętych LSR</li> </ul> <p>Lokalny Program Rewitalizacji obejmuje swoim zasięgiem obszar wiejski i wpisuje się w powyższe działania.</p>  |
| <p>Strategia Polityki Społecznej Województwa Kujawsko-Pomorskiego do roku 2020</p>   | <p>Misją wskazaną w Strategii Polityki Społecznej Województwa Kujawsko-Pomorskiego jest tworzenie warunków dla rozwoju aktywności i samodzielności mieszkańców w życiu społecznym.</p> <p>Lokalny Program Rewitalizacji wykazuje zgodność z następującymi celami strategicznymi dokumentu:</p> <ul style="list-style-type: none"> <li>▪ Wzrost poziomu samodzielności życiowej mieszkańców regionu</li> <li>▪ Wzrost poziomu życia mieszkańców regionu poprzez zwiększenie dostępności do różnego rodzaju usług społecznych</li> <li>▪ Wzrost poziomu aktywności w życiu społecznym</li> </ul>  |
| <p>Strategia Obszaru Rozwoju Społeczno-Gospodarczego Powiatu Lipnowskiego</p>  | <p>Podstawowym celem dla Obszaru Rozwoju Społeczno-Gospodarczego Powiatu Lipnowskiego, który wynika ze Strategii jest: Rozwój gospodarczy drogą do rozkwitu nowoczesnego społeczeństwa. Jego osiągnięcie ma być możliwe poprzez realizację działań w następujących obszarach, z którymi jest zgodny Lokalny Program Rewitalizacji:</p> <ul style="list-style-type: none"> <li>▪ Rozwój infrastruktury</li> <li>▪ Rozwój kreatywnego społeczeństwa</li> <li>▪ Zachowanie dziedzictwa naturalnego</li> </ul>  |
| <p>Zasady programowania przedsięwzięć rewitalizacyjnych w celu ubiegania się o środki finansowe w ramach Regionalnego Programu Operacyjnego Województwa Kujawsko-Pomorskiego na lata 2014-2020</p> | <p>Zasady regionalne definiują pojęcia związane z rewitalizacją oraz określają sposób tworzenia programu rewitalizacji, w tym zwłaszcza zasady jego opracowywania w nowej perspektywie finansowej: kompleksowości, komplementarności, koncentracji, partnerstwa i partycypacji. Wskazują również: sposób wyznaczenia obszaru zdegradowanego i obszaru rewitalizacji, obligatoryjne elementy PR oraz oczekiwane efekty procesów rewitalizacji, prowadzonych w województwie kujawsko-pomorskim.</p> <p>Lokalny Program Rewitalizacji został opracowany w oparciu o Zasady regionalne i wykazuje zgodność z regułami opracowania programów rewitalizacji zawartymi w dokumencie.</p>   |

Źródło: Opracowanie własne



### 1.3. Powiązania Lokalnego Programu Rewitalizacji z dokumentami lokalnymi

| Nazwa dokumentu   | Opis powiązań   |
|---|---|
| <p>Studium uwarunkowań i kierunków zagospodarowania przestrzennego Gminy Wielgie</p>                      | <p>Studium uwarunkowań i kierunków zagospodarowania przestrzennego Gminy Wielgie, zostało sporządzone w trybie ustawy z dnia 27 marca 2003 r. <i>o planowaniu i zagospodarowaniu przestrzennym</i>. Określa ono politykę przestrzenną gminy, w tym lokalne zasady zagospodarowania przestrzennego, stanowi podstawowe narzędzie umożliwiające spełnianie zadań własnych gminy w zakresie ładu przestrzennego, komunikacji i infrastruktury technicznej.</p> <p>Lokalny Program Rewitalizacji jest zgodny z zapisami Studium uwarunkowań i kierunków zagospodarowania przestrzennego gminy Wielgie.</p>  |
| <p>Strategia Rozwoju Gminy Wielgie na lata 2014-2020</p>  | <p>Wizją gminy Wielgie zapisaną w Strategii jest: Gmina Wielgie – obszarem o wysokim poziomie rozwoju infrastruktury technicznej, z nowoczesnym rolnictwem, przyjaznym inwestorom, atrakcyjnym turystycznie w oparciu o zasoby przyrodnicze i kulturowe, zamieszkałym przez podnoszących swoje kwalifikacje mieszkańców. Osiągnięcie wizji będzie możliwe dzięki realizacji następujących celów strategicznych, z którymi jest zgodny Lokalny Program Rewitalizacji:</p> <ul style="list-style-type: none"> <li>▪ Rozwój infrastruktury technicznej przyczyniającej się do poprawy jakości życia mieszkańców</li> <li>▪ Aktywizacja lokalnej społeczności, zwiększanie zdolności adaptacyjnej mieszkańców do zmian społecznych i gospodarczych oraz podniesienie standardu usług publicznych</li> </ul> |
| <p>Strategia Rozwiązywania Problemów Społecznych na terenie Gminy Wielgie na lata 2014-2020</p>           | <p>Nadrzędnym celem Strategii jest Przeciwdziałanie wykluczeniu społecznemu poprzez zwiększanie zdolności adaptacyjnej mieszkańców gminy do wymagań rynku pracy oraz zmiana postaw społecznych.</p> <p>Lokalny Program Rewitalizacji wpisuje się w następujące cele strategiczne określone w dokumencie:</p> <p>Zmiana postaw na rynku pracy (Zmiany w poziomie wykształcenia)</p> <p>Przeciwdziałanie wykluczeniu społecznemu (Rozwój życia społeczno-kulturalnego społeczności lokalnej, Zmiana postaw społecznych, Profilaktyka zjawisk patologicznych)</p>  |
| <p>Lokalna Strategia Rozwoju Stowarzyszenia Lokalna Grupa Działania Gmin Dobrzyńskich Region Południe</p> | <p>Wielgie jest jedną z dziesięciu gmin wchodzących w skład Lokalnej Grupy Działania Gmin Dobrzyńskich Region Południe.</p> <p>Lokalny Program Rewitalizacji wpisuje się w następujące cele ogólne LSR:</p> <ul style="list-style-type: none"> <li>▪ Cel główny I: Poprawa atrakcyjności obszaru LGD</li> <li>▪ Cel główny III: Wsparcie procesu budowy kapitału społecznego poprzez działania rewitalizacyjne na obszarze LGD</li> </ul>   |

Źródło: *Opracowanie własne*

## Rozdział 2. Uproszczona diagnoza gminy Wielgie

2.1. Położenie geograficzne i podział administracyjny

2.2. Sfera społeczna

2.3. Sfera gospodarcza

2.4. Sfera środowiskowa

2.5. Sfera przestrzenno-funkcjonalna i techniczna

2.6. Infrastruktura społeczna



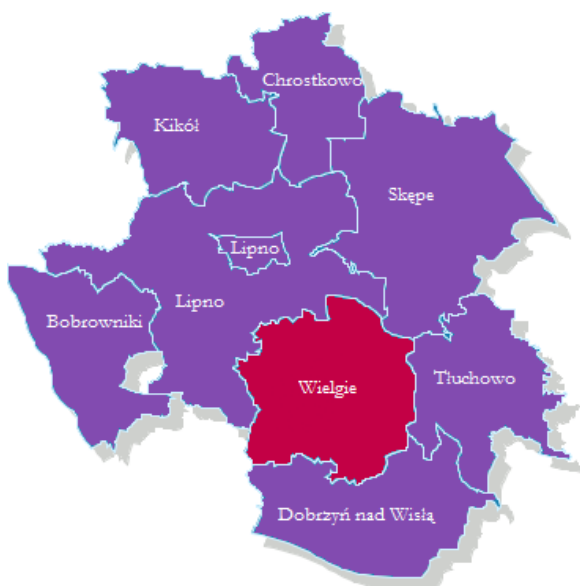
## 2.1. Położenie geograficzne i podział administracyjny

Gmina Wielgie jest położona w południowo-wschodniej części województwa kujawsko-pomorskiego, w powiecie lipnowskim. Gmina sąsiaduje:

- od północy z gminami: Lipno oraz Skępe,
- od wschodu z gminą Tłuchowo,
- od południa z gminą Dobrzyń na Wisłą,
- od zachodu z gminą Fabianki.

Gmina Wielgie zajmuje powierzchnię 133,62 km<sup>2</sup>, co stanowi około 13,16% powierzchni powiatu lipnowskiego i 0,74% powierzchni województwa kujawsko-pomorskiego. Siedzibą gminy jest wieś Wielgie, jej podstawową funkcją jest rolnictwo.

### Mapa 1. Położenie gminy Wielgie na tle powiatu lipnowskiego



Strukturę gminy stanowi 17 sołectw:

1. Suradówek
2. Czarne
3. Piaseczno
4. Czerskie Rumunki
5. Suszewo
6. Witkowo
7. Nowa Wieś
8. Teodorowo
9. Wielgie
10. Złowody
11. Tupadły
12. Rumunki Tupadelskie
13. Zaduszники
14. Oleszno
15. Bętlewo
16. Płonczyn
17. Zakrzewo

Źródło: Opracowanie własne.

## 2.2. Sfera społeczna

W 2018 r. gminę Wielgie zamieszkiwały 6 775 osoby (z czego 50% stanowiły kobiety), a średnia gęstość zaludnienia obszaru wynosiła 51 os./km<sup>2</sup>. Wskaźnik obciążenia demograficznego, liczony jako stosunek mieszkańców w wieku nieprodukcyjnym do osób w wieku produkcyjnym wynosił 48.

W 2018 r. **struktura ludności** gminy kształtowała się następująco:

- osoby w wieku przedprodukcyjnym – 21,43 % ogółu mieszkańców (1 452 os.),
- osoby w wieku produkcyjnym – 62,57 % ogółu mieszkańców (4 239 os.),
- osoby w wieku poprodukcyjnym – 16,00 % ogółu mieszkańców (1 084 os.).

Zgodnie z danymi Głównego Urzędu Statystycznego na dzień 31.12.2018 r. w Gminie było zarejestrowanych 386 osób bezrobotnych (z czego 187 os. pozostawały bez pracy pow. 12 mies., a 96 os. pozostawało bez pracy pow. 24 mies.). Udział bezrobotnych w ludności w wieku produkcyjnym na obszarze gminy wynosił 11,32%. Stosunek osób pozostających bez pracy 12 miesięcy i dłużej względem ludności w wieku produkcyjnym kształtował się na poziomie 4,02%, natomiast udział bezrobotnych pozostających bez pracy ponad 24 miesiące w ogóle bezrobotnych na obszarze gminy wynosił 18,22%.

Charakterystycznym wyznacznikiem położenia ekonomicznego mieszkańców gminy jest skala świadczonej **pomocy społecznej**. Jednostką organizacyjną gminy Wielgie zapewniającą usługi w zakresie pomocy społecznej jest Gminny Ośrodek Pomocy Społecznej w Wielgiem. Pomoc społeczna wspiera osoby i rodziny w zaspokajaniu niezbędnych potrzeb i stara się umożliwić im życie w warunkach odpowiadających godności człowieka.

Na podstawie danych z Gminnego Ośrodka Pomocy Społecznej we Wielgiem w 2018 roku na terenie gminy z pomocy społecznej korzystało 1 048 osób. Udział osób w gospodarstwach domowych korzystających ze środowiskowej pomocy społecznej w ludności gminy wynosił w badanym okresie 15,47 %, natomiast udział dzieci do lat 17, na które rodzice otrzymują zasiłek rodzinny wyniósł 56,54%.

**Opiekę zdrowotną** mieszkańcom gminy oraz powiatu zapewnia Samodzielny Publiczny Zakład Opieki Zdrowotnej w Lipnie świadczący podstawową opiekę zdrowotną oraz pomoc specjalistyczną, a także Szpital im. Jacka Tokarczyka w Lipnie. W gminie Wielgie działają również dwa niepubliczne zakłady opieki zdrowotnej. W miejscowości Wielgie funkcjonują dwie apteki, a dodatkowo w m. Czarne – jeden punkt apteczny.

Na **system szkół podstawowych** w gminie składają się 3 placówki, przy których funkcjonują również punkty przedszkolne:

- Szkoła Podstawowa im. Władysława Broniewskiego w Wielgiem
- Szkoła Podstawowa im. Jana Pawła II w Czarnem
- Szkoła Podstawowa im. Mikołaja Kopernika w Zadusznikach

Na terenie gminy do czerwca 2019 r. działała jedna **placówka kształcenia ponadpodstawowego** – Publiczne Gimnazjum im. Henryka Sienkiewicza, wchodząca w skład Zespołu Szkół Oświatowych w Wielgiem. Wyniki egzaminu gimnazjalnego osiągnięte przez uczniów w ciągu ostatnich trzech lat przedstawiają się następująco:

**Tabela 1: Zestawienie osiągniętych wyników gimnazjalnych z 3 ostatnich lat**

|  | Rok szkolny |           |           |
|--|-------------|-----------|-----------|
|  | 2015/2016   | 2016/2017 | 2017/2018 |
| Publiczne Gimnazjum im. Henryka Sienkiewicza we Wielgiem | 43,2 %      | 43,2 %    | 48,56%    |
| Województwo Kujawsko-Pomorskie                           | 51,13%      | 53,50%    | 54,50%    |

*Źródło: Opracowanie własne na podstawie danych Urzędu Gminy Wielgie oraz wyników OKE Gdańsk*

Powyższa tabela, przedstawiając wyniki egzaminów gimnazjalnych wskazuje na dysproporcje w zakresie osiągniętych sukcesów edukacyjnych młodzieży z obszaru Gminy względem obszaru województwa. Osiągnięte w latach 2016-2018 wyniki były znacznie niższe niż średnie wyniki w Województwie Kujawsko – Pomorskim. Świadczy to o występowaniu problemu społecznego jakim jest **niski poziom edukacji na terenie Gminy Wielgie**, co w przyszłości może negatywnie wpłynąć na poziom wykształcenia mieszkańców, a w konsekwencji pogłębienia się problemów bezrobocia i ubóstwa, które dzisiaj nie są upatrywano jako sytuacje kryzysowe.

Aspektem mającym wpływ na kształtowanie się sfery społecznej Gminy jest również bezpieczeństwo i porządek publiczny. Najważniejszą Instytucją, której obowiązkiem jest **zapewnienie bezpieczeństwa i**

**porządku** na terenie gminy Wielgie jest Komisariat Policji w Dobrzyniu nad Wisłą. Miarą traktowania o zagadnieniu bezpieczeństwa i porządku publicznego jest poziom popełnianych przestępstw na 1000 mieszkańców obszaru, co przybiera postać wskaźnika na poziomie 9,74. Raport o stanie Gminy Wielgie wskazuje, że w roku 2018 na terenie Gminy popełniono 66 przestępstw kryminalnych. Porównując zagadnienie względem sytuacji Województwa Kujawsko-Pomorskiego, zgodnie z danymi GUS na dzień 31.12.2018 roku, wskaźnik ten wynosił 24 przestępstw, co wskazuje, że na terenie Gminy występuje zagrożenie utrzymania, a nawet wzrostu poziomu przestępczości. Zagadnieniem pozwalającym na analizę danej sfery jest liczba interwencji Policji z powodu zakłócania miru domowego i porządku publicznego, która w gminie wskazuje na 316 interwencji.

### 2.3. Sfera gospodarcza

Dane statystyczne GUS (na dzień 31.12.2018 r.) oraz dane Urzędu Gminy Wielgie wskazują, że na terenie gminy działało 270 podmiotów gospodarczych, z czego największe natężenie przedsiębiorczości odnotowano w sołectwie Wielgie, w którym w 2018 roku funkcjonowało 99 podmiotów gospodarczych. Dominującym profilem działalności przedsiębiorstw jest handel, przemysł i budownictwo oraz usługi.

Analiza liczby przedsiębiorstw w latach 2005-2018 pokazuje, że w ciągu ostatnich lat na terenie gminy odnotowano wzrost liczby podmiotów gospodarczych (z 91 w 2005 r., przez 173 w 2010 r. do 270 w 2018 r.). W powiecie lipnowskim, zgodnie z danymi statystycznymi GUS, w 2018 roku działało 5 029 podmiotów gospodarczych wpisanych do rejestru REGON. Podmioty gospodarczej gminy stanowią zaledwie 5,37 % podmiotów gospodarczych funkcjonujących w powiecie. Poziom przedsiębiorczości mierzony jest wskaźnikiem liczby zarejestrowanych podmiotów gospodarczych osób fizycznych na 100 mieszkańców w wieku produkcyjnym, który wyniósł 4, co pozostaje wskaźnikiem znacznie niższym niż wskazany dla powiatu lipnowskiego – 9,5.

### 2.4. Sfera środowiskowa

Aktualny stan jakości środowiska nie stwarza zagrożenia dla życia i zdrowia ludzi. Jednak istotnym zagrożeniem w tej sferze jest zanieczyszczenie powietrza powodowane przez 2 główne czynniki:

- Ruch samochodowy, zwłaszcza na drodze wojewódzkiej 558
- Tradycyjne źródła ciepła (indywidualne i zakładowe)

Przebiegająca przez centrum gminy droga krajowa nr 558 należy do największych w gminie emitentów zanieczyszczeń komunikacyjnych. Jest również głównym źródłem hałasu oraz stwarza duże zagrożenie dla mieszkańców.

Na terenie gminy nie funkcjonuje sieć centralnego ogrzewania, mieszkańcy zaopatrują się w ciepło ze źródeł indywidualnych. Najczęściej są to piece węglowe, stosowane są także piece na drewno, gaz, olej opałowy lub elektryczne. W zakresie ogrzewania przewiduje się stopniową eliminację węgla, który powinien zostać zastąpiony paliwami ekologicznymi (energia słoneczna, biomasa, gaz).

### 2.5. Sfera przestrzenno-funkcjonalna i techniczna

Usługi wodociągowo-kanalizacyjne na terenie gminy świadczy Zakład Eksploatacji Wodociągów i Kanalizacji Wojciech Reznerowicz w Dobrzyniu n/Wisłą, który zajmuje się zbiorowym zaopatrzeniem mieszkańców w wodę i odprowadzaniem ścieków.

W 2018 r. długość sieci wodociągowej w gminie wynosiła 211,60 km i wzrosła w porównaniu do 2010 roku o 32,60 km. Długość sieci kanalizacyjnej w 2018 r. wynosiła 19,6 km i wzrosła w porównaniu z rokiem 2010 o 5,7 km. Liczba przyłączy do sieci wodociągowej zlokalizowanej na terenie gminy Wielgie wynosiła w 2018r. 1 390 szt. natomiast do sieci kanalizacyjnej 316 szt. W okresie 2010-2018 liczba przyłączy wodociągowych



wzrosła o 118 szt. natomiast przyłączy kanalizacyjnych o 22 szt.

Obszar gminy cechuje się dość wysokim stopniem zwodociągowania, który w 2018 roku wskazywał poziom około 82,30% (w 2012 r. 72,4%). Z sieci kanalizacyjnej korzystało natomiast w 2014 r. jedynie 24,62% ludności gminy (w 2012 r. 24,7%). Część mieszkańców nieposiadająca dostępu do sieci kanalizacyjnej korzysta z przydomowych oczyszczalni ścieków – w roku 2018 ich liczba wynosiła ok. 384 szt. Na terenie gminy znajdują się dwie oczyszczalnie ścieków, z których w 2018 r. korzystało 1 779 mieszkańców.

Odbiorem odpadów z terenu gminy Wielgie zajmuje się Przedsiębiorstwo Usług Komunalnych w Lipnie. Ponadto na jej obszarze znajduje Punkt Selektywnego Zbierania Odpadów Komunalnych (PSZOK) zlokalizowany w miejscowości Wielgie (przy dawnym wysypisku odpadów).

Na terenie gminy nie ma ważnych tras komunikacji drogowej o znaczeniu krajowym. Łączna długość dróg w gminie wynosi:

- wojewódzkich 16,70 km,
- powiatowych 50,599 km,
- gminnych 110,811 km.

Sieć dróg na terenie gminy oceniana jest jako wystarczająca. Stopniowe inwestowanie w infrastrukturę drogową pozwala na zachowanie stanu pozwalającego na zwykłą eksploatację. Istotnym elementem wskazującym na sferę deficytową w zakresie dróg gminnych o nawierzchni utwardzonej.

Alternatywnym dla transportu indywidualnego sposobem przemieszczania się jest komunikacja publiczna obsługiwana jest głównie przez KPTS S.A. i uzupełniana transportem prywatnym. Głównym węzłem komunikacji zbiorowej jest wieś gminna Wielgie.

## 2.6. Infrastruktura społeczna

Działalność kulturalną w gminie prowadzi Ośrodek Kultury i Biblioteki Gminy Wielgie. Ośrodek Kultury prowadzi zajęcia taneczne, plastyczne, fotograficzne. Przy Ośrodku działa Orkiestra dęta oraz Klub seniora. W miejscowości Wielgie znajduje się Gminna Biblioteka Publiczna, która ma swoje filie w Czarnem oraz Zadusznikach. Na terenie gminy Wielgie utworzono Centrum Kulturalno – Oświatowo – Rekreacyjne w Suradówku, Czarnem oraz Płonczynie.

Na terenie gminy znajdują się świetlice wiejskie, które mogą być wykorzystywane do organizacji spotkań czy imprez środowiskowych. Zlokalizowane są one w: Złowody, Suradówek, Bętlewo, Oleszno, Witkowo, Suszewo, Tupadły, Zakrzewo i Wielgie.

Infrastrukturę sportową w gminie tworzą:

- Boisko wielofunkcyjne „Orlik” zlokalizowane przy Zespole Szkół Oświatowych w Wielgiem
- Przyszkolne obiekty sportowe
- Place zabaw zlokalizowane przy szkołach i świetlicach

## 2.7. Wnioski pod kątem występowania stanu kryzysowego<sup>2</sup>

### Sfera społeczna:

Gmina Wielgie charakteryzuje się narastającą tendencją starzejącego się społeczeństwa. Istniejące trend demograficzne wskazują na konieczność zwrócenia uwagi na potrzeby grupy mieszkańców w wieku senioralnym. Wśród młodzieży należącej do okręgu szkolnego Wielgie wskazano niską jakość edukacji, co potwierdzają osiągnięte wyniki podczas egzaminów gimnazjalnych w trzech poprzednich latach. Uwarunkowanie to wskazuje na niski poziom wykształcenia mieszkańców gminy i postępującą

niechęć, wraz z niską mobilnością mieszkańców w zakresie podnoszenia kwalifikacji zawodowych. Typowym dla Gminy pozostaje migracja młodych i wykształconych mieszkańców do większych miast. Z uwagi na wyższy niż w powiecie stosunek zakłócania bezpieczeństwa i porządku publicznego możliwe jest również zwiększone zagrożenie patologią w rodzinach ubogich. Pomimo istniejących form aktywizacyjnych, w tym działającej infrastruktury społecznej i inicjatyw realizowanych w jej zapleczu, mieszkańcy Gminy charakteryzują się niską aktywnością społeczną i niedostosowaniem oferowanych usług społecznych względem zapotrzebowania poszczególnych grup społecznych, w tym szczególnie wśród dzieci i młodzież oraz osób starszych.

### **Sfera gospodarcza:**

Dominującą funkcją gminy jest funkcja rolnicza. Gospodarstwa w zdecydowanej większości są małe i nie są w stanie być jedynym źródłem utrzymania. Mieszkańcy znajdują obecnie zatrudnienie głównie w sektorze handlu przemysłu i budownictwo oraz usług. Gmina charakteryzuje się stosunkowo niskim poziomie przedsiębiorczości względem okolicznych gmin i powiatu lipnowskiego, dlatego zatrudnienie większość mieszkańców znajduje poza granicami gminy. Najbliższym miastem oferującym zatrudnienie jest Golub-Dobrzyń oraz Lipno, a w dalszej odległości Kowalewo Pomorskie, pozostające poza granicami powiatu lipnowskiego. Implikacją niedostatecznie rozwiniętej sfery społecznej, w tym poziomu edukacji jest późniejsza sytuacja związana z zatrudnieniem, z uwagi na niedostateczną ilość wysoko wykwalifikowanej kadry pracowniczej. Na obszarach Gminy zauważa się również deficyt w związku z brakiem doradztwa i wsparcia dla sektora MŚP, jednak do pozytywów, pomimo stwierdzonego deficytu można zaliczyć wzrastającą liczbę przedsiębiorstw corocznie.

### **Sfera infrastrukturalna:**

Zły stan techniczny dróg gminnych, brak chodników i poboczy wpływa na bezpieczeństwo oraz mobilność mieszkańców. Gmina charakteryzuje się dobrym stopniem skanalizowania, co osiągnięte zostało poprzez podejmowane inicjatywy zarówno gminne, jak i prywatne. Rozproszona zabudowa na obszarze gminy wpływa na konieczność zapewnienia właściwego dojazdu do drogi publicznej. Zauważonym deficytem w sferze infrastrukturalnej jest brak sieci ciepłowniczej i gazociągu. Gmina Wielgie oddalona jest od miasta powiatowego, gdzie znajduje się większość instytucji, do których dojazd może być utrudniony, z uwagi na słabą dostępność komunikacji zbiorowej. Stan budynków publicznych znajdujących się w zasobach gminy jest zadowalający, poddawane są one sukcesywnym modernizacjom.

### **Sfera przestrzenno-środowiskowa**

Gmina Wielgie dysponuje potencjałem turystycznym, w postaci jeziora i jego najbliższego otoczenia. Ponadto na obszarze gminy znajdują się wielkoprzestrzenne formy ochrony krajobrazu i formy indywidualnej ochrony przyrody. Na obszarze Gminy zauważa się deficytu w zakresie infrastruktury społecznej w tym sportowej, pozwalającej na aktywizację społeczną opartą o rozwój fizyczny. Braki dostrzegane są z perspektywy konieczność zapewniania rozwoju sfery społecznej, dostosowanej do wszystkich grup społecznych.


---

<sup>2</sup> Strategia Rozwoju Gminy Wielgie na lata 2014-2020.

## Rozdział 3.

# Obszar zdegradowany gminy<sup>3</sup>

- 3.1. Analiza wskaźnikowa pod kątem występowania problemów społecznych
- 3.2. Analiza sołectw, w których zdiagnozowano problemy społeczne, pod kątem występowania przestrzeni zdegradowanych lub niekorzystnych zjawisk w innych sferach
- 3.3. Obszar zdegradowany – podsumowanie analizy



---

<sup>3</sup> Przedstawione w poniższym rozdziale dane statystyczne dotyczą stanu na 31.12.2018 r.



Obszarem zdegradowanym w gminie jest obszar, na którym zidentyfikowano występowanie stanu kryzysowego (czyli koncentracji negatywnych zjawisk w sferze społecznej, gospodarczej, przestrzenno-funkcjonalnej i technicznej). Skalę negatywnych zjawisk odzwierciedlają mierniki rozwoju opisujące powyższe sfery, które wskazują na niski poziom rozwoju lub dokumentują silną dynamikę spadku poziomu rozwoju w odniesieniu do wartości dla całej gminy. Obszar zdegradowany może być podzielony na podobszary, w tym podobszary nie posiadające ze sobą wspólnych granic<sup>4</sup>.

Obszar zdegradowany w gminie Wielgie został wyznaczony zgodnie z „Zasadami programowania przedsięwzięć rewitalizacyjnych w celu ubiegania się o środki finansowe w ramach Regionalnego Programu Operacyjnego Województwa Kujawsko-Pomorskiego na lata 2014-2020”. Delimitację obszaru zdegradowanego przeprowadzono w oparciu o wskaźniki określone na liście wskaźników stanu kryzysowego dla obszarów wiejskich.

Obszar gminy podzielono na 17 sołectw dla których przeprowadzano diagnozę mającą na celu identyfikację występowania stanu kryzysowego:

- |                     |                         |
|---------------------|-------------------------|
| 1. Suszewo          | 10. Złowody             |
| 2. Czerskie Rumunki | 11. Zaduszniki          |
| 3. Czarne           | 12. Oleszno             |
| 4. Suradówek        | 13. Bętlewo             |
| 5. Piaseczno        | 14. Tupadły             |
| 6. Witkowo          | 15. Rumunki Tupadelskie |
| 7. Nowa Wieś        | 16. Zakrzewo            |
| 8. Wielgie          | 17. Płonczyn            |
| 9. Teodorowo        |                         |

Mapa 1: Położenie sołectw w Gminie Wielgie



Źródło: Opracowanie własne

### 3.1. Analiza wskaźnikowa pod kątem występowania problemów społecznych

Delimitacja obszaru zdegradowanego na obszarze gminy Wielgie została dokonana poprzez zbadanie wszystkich sołectw pod kątem występowania stanu kryzysowego. Zgodnie z *Zasadami programowania przedsięwzięć rewitalizacyjnych w celu ubiegania się o środki finansowe w ramach Regionalnego Programu Operacyjnego Województwa Kujawsko-Pomorskiego na lata 2014-2020*, aby zaliczyć sołectwo do obszaru zdegradowanego, spełnione muszą być łącznie dwa kryteria:

- Na terenie sołectwa identyfikuje się co najmniej 2 problemy społeczne mierzone wskaźnikami określonymi na liście wskaźników stanu kryzysowego dla obszarów wiejskich; jednocześnie wskaźniki te przyjmują w sołectwach wartości mniej korzystne niż średnia ich wartość dla gminy
- Na terenie sołectwa występują przestrzenie zdegradowane lub negatywne zjawiska w przynajmniej jednej z następujących sfer: gospodarczej, środowiskowej, przestrzenno-funkcjonalnej i technicznej

Do analizy sfery społecznej przyjęto katalog wskaźników, wśród których pozostają:

- **wskaźnik nr 1: Udział ludności w wieku poprodukcyjnym w ludności ogółem na danym obszarze**

- wskaźnik nr 13: Miejscowość należy do rejonu obsługi szkoły podstawowej lub gimnazjum o niskim poziomie kształcenia

Tabela 2: Wskaźnik nr 1: Udział ludności w wieku poprodukcyjnym w ludności ogółem na danym obszarze w roku 2018

| Sołectwo                | Liczba ludności (meldunek na pobyt stały) | Liczba ludności w wieku w poprodukcyjnym | Udział ludności w wieku poprodukcyjnym w ludności ogółem na danym obszarze |
|-------------------------|---|--|--|
| 1. Suszewo              | 408                                       | 64                                       | 15,69%   |
| 2. Czerskie Rumunki     | 305                                       | 56                                       | 18,36%   |
| 3. Czarne               | 370                                       | 56                                       | 15,14%   |
| 4. Suradówek            | 396                                       | 57                                       | 14,39%   |
| 5. Piaseczno            | 244                                       | 30                                       | 12,30%   |
| 6. Witkowo              | 430                                       | 75                                       | 17,44%   |
| 7. Nowa Wieś            | 669                                       | 107                                      | 15,99%   |
| 8. Wielgie              | 1304                                      | 209                                      | 16,03%   |
| 9. Teodorowo            | 244                                       | 42                                       | 17,21%   |
| 10. Złowody             | 187                                       | 32                                       | 17,11%   |
| 11. Zaduszniki          | 624                                       | 95                                       | 15,22%   |
| 12. Oleszno             | 379                                       | 52                                       | 13,72%   |
| 13. Bętlewo             | 333                                       | 47                                       | 14,11%   |
| 14. Tupadły             | 187                                       | 32                                       | 17,11%   |
| 15. Rumunki Tupadelskie | 75  | 21                                       | 28,00%   |
| 16. Zakrzewo            | 255                                       | 49                                       | 19,22%   |
| 17. Plonczyn            | 365                                       | 60                                       | 16,44%   |
| <b>GMINA</b>            | <b>6775</b>                               | <b>1084</b>                              | <b>16,00%</b>  |

Źródło: Opracowanie własne na podstawie danych Urzędu Gminy Wielgie

**Tabela 3: Skuteczność kształcenia dzieci na poziomie gimnazjalnym w Gminie Wielgie w latach 2015-2018**

|  | <b>2015/2016</b> | <b>2016/2017</b> | <b>2017/2018</b> | <b>Przeciętny wynik z 3 lat</b> |
|--|------------------|------------------|------------------|---------------------------------|
| <b>Publiczne Gimnazjum Wielgie<br/>Ul. Szkolna 5</b> | 43,2             | 43,02            | 48,56            | 44,93                           |
| <b>Województwo Kujawsko- Pomorskie</b>               | 51,13            | 53,5             | 54,5             | 53,04                           |

*Źródło: Opracowanie własne na podstawie danych Urzędu Gminy Wielgie oraz wyników OKE Gdańsk*

Poniższa tabela przedstawia, iż dwa problemy społeczne występują w sołectwach Czerskie Rumunki, Witkowo, Teodorowo, Złowody, Tupadły, Rumunki Tupadelskie, Zakrzewo oraz Płonczyn.

**Tabela 4: Wyniki analizy wskaźników w sferze społecznej**

| <b>Sołectwo</b>            | <b>Udział ludności w wieku poprodukcyjnym w ludności ogółem na danym obszarze w roku 2018</b> | <b>Miejscowość należy do rejonu obsługi szkoły podstawowej lub gimnazjum o niskim poziomie kształcenia</b> |
|----------------------------|---|--|
| <b>Suszewo</b>             | 15,69%  | TAK  |
| <b>Czerskie Rumunki</b>    | 18,36%  | TAK  |
| <b>Czarne</b>              | 15,14%  | TAK  |
| <b>Suradówek</b>           | 14,39%  | TAK  |
| <b>Piaseczno</b>           | 12,30%  | TAK  |
| <b>Witkowo</b>             | 17,44%  | TAK  |
| <b>Nowa Wieś</b>           | 15,99%  | TAK  |
| <b>Wielgie</b>             | 16,06%  | TAK  |
| <b>Teodorowo</b>           | 17,21%  | TAK  |
| <b>Złowody</b>             | 17,11%  | TAK  |
| <b>Zaduszniki</b>          | 15,22%  | TAK  |
| <b>Oleszno</b>             | 13,72%  | TAK  |
| <b>Bętlewo</b>             | 14,11%  | TAK  |
| <b>Tupadły</b>             | 17,11%  | TAK  |
| <b>Rumunki Tupadelskie</b> | 28,00%  | TAK  |
| <b>Zakrzewo</b>            | 19,22%  | TAK  |
| <b>Płonczyn</b>            | 16,44%  | TAK  |

*Źródło: Opracowanie własne na podstawie danych Urzędu Gminy Wielgie oraz wyników OKE w Gdańsku*

## 3.2. Analiza sołectw, w których zdiagnozowano problemy społeczne, pod kątem występowania przestrzeni zdegradowanych lub niekorzystnych zjawisk w innych sferach

### 3.2.1. Przestrzeń zdegradowana

Przestrzeń zdegradowana, zgodnie z „Zasadami programowania przedsięwzięć rewitalizacyjnych” to obecnie nieużytkowane tereny i obiekty, na których realizowano działalności: przemysłowe, wojskowe, eksploatację kopalni, transportowe, rolnicze, infrastruktury komunalnej (związanej z gospodarką wodno-ściekową, odpadami, zaopatrzeniem w energię). Do kategorii przestrzeni zdegradowanych możliwe jest także zaliczenie terenów i obiektów, które pierwotnie pełniły innego rodzaju funkcję (np. usługowe, handlowe, mieszkaniowe, magazynowo-składowe) i nie są obecnie wykorzystywane w tym celu, jeśli możliwa jest ich adaptacja na cele rozwoju społecznego lub gospodarczego, nawet jeśli dojdzie do zmiany funkcji pierwotnej. W wyjątkowych i szczególnie uzasadnionych przypadkach do kategorii przestrzeni zdegradowanej” możliwe jest zaliczenie terenów lub obiektów, które nie są wyłączone z dotychczasowego użytkowania (są to obiekty i tereny na których aktualnie prowadzi się działalność mieszczącą się w kategoriach użytkowania) jeśli istnieje możliwość i jest społecznie lub ekonomicznie uzasadnione podjęcie działań na rzecz ich adaptacji do celów rozwoju społecznego lub gospodarczego realizującego idee i spełniających kryteria uznania za działania rewitalizacyjne. Tak rozumiana przestrzeń występuje na terenie sołectwa Teodorowo w postaci boiska sportowego, które obecnie jest wykorzystywane pomimo braku wypełnienia założeń pełnej funkcjonalności.

Tabela 5: Udział przestrzeni zdegradowanej w powierzchni ogólnej danego obszaru

| Sołectwo            | Powierzchnia przestrzeni zdegradowanej | Udział przestrzeni zdegradowanej w powierzchni ogólnej danego obszaru |
|---------------------|--|---|
| Suszewo             | 0,00                                   | 0,00%   |
| Czerskie Rumunki    | 0,00                                   | 0,00%   |
| Czarne              | 0,00                                   | 0,00%   |
| Suradówek           | 0,00                                   | 0,00%   |
| Piaseczno           | 0,00                                   | 0,00%   |
| Witkowo             | 0,00                                   | 0,00%   |
| Nowa Wieś           | 0,00                                   | 0,00%   |
| Wielgie             | 0,00                                   | 0,00%   |
| Teodorowo           | 2,2 ha                                 | 0,43 %  |
| Złodowy             | 0,00                                   | 0,00%   |
| Zaduszniki          | 0,00                                   | 0,00%   |
| Oleszno             | 0,00                                   | 0,00%   |
| Bętlewo             | 0,00                                   | 0,00%   |
| Tupadły             | 0,00                                   | 0,00%   |
| Rumunki Tupadelskie | 0,00                                   | 0,00%   |
| Zakrzewo            | 0,00                                   | 0,00%   |
| Płonczyn            | 0,00                                   | 0,00%   |
| <b>Gmina</b>        | <b>0,00</b>                            | <b>0,01%</b>  |

Źródło: Opracowanie własne na podstawie danych Urzędu Gminy Wielgie oraz danych Geoportal

### 3.2.2. Niekorzystne zjawiska w innych sferach

W poniższej tabeli dokonano zestawienia danych obrazujących występowanie problemów innych niż społeczne w sołectwie Teodorowo.

**Tabela 6: Sołectwo Teodorowo – negatywne zjawiska w innych sferach**

| <b>Problem</b>  | <b>Opis</b>   |
|---|---|
| <b>Sfera przestrzenno-funkcjonalna</b>                  |   |
| Niewystarczające wyposażenie w infrastrukturę społeczną | Na terenie sołectwa brak infrastruktury społecznej i sportowo-rekreacyjnej w postaci m. in. świetlicy wiejskiej, placu zabaw czy siłowni zewnętrznej. Istniejąca infrastruktura sportowa w postaci boiska sportowego jest zdegradowana. |

*Źródło: Opracowanie własne na podstawie danych Urzędu Gminy Wielgie*

### 3.3. Obszar zdegradowany – podsumowanie analizy

Przeprowadzona analiza wskaźnikowa pod kątem występowania problemów społecznych oraz analiza pod kątem występowania stanu kryzysowego w sferze przestrzenno-funkcjonalnej wykazała, że obszarami zdegradowanymi w gminie jest sołectwo Teodorowo. W sołectwie tym występują dwa problemy społeczne oraz problem w przynajmniej jednej ze sfer (gospodarcza, przestrzenno-funkcjonalna, techniczna lub środowiskowa), dlatego należy je uznać za obszar zdegradowany.

**Tabela 7: Powierzchnia i ludność obszaru zdegradowanego na terenie gminy Wielgie**

| <b>Obszar</b>              | <b>Ludność</b> | <b>Udział w całkowitej liczbie ludności gminy</b> | <b>Powierzchnia (km<sup>2</sup>)</b> | <b>Udział w całkowitej powierzchni gminy</b> |
|----------------------------|----------------|---|--------------------------------------|--|
| <b>Teodorowo</b>           | 244            | <b>3,60%</b>                                      | 5,18                                 | <b>3,88%</b>                                 |
| <b>Obszar zdegradowany</b> | 244            | <b>3,60%</b>                                      | 5,18                                 | <b>3,88%</b>                                 |
| <b>Gmina</b>               | 6775           | -   | 133,62                               | -  |

*Źródło: Opracowanie własne na podstawie danych Urzędu Gminy Wielgie*

Mapa 2: Obszar zdegradowany w Gminie Wielgie




Źródło: Opracowanie własne



## Rozdział 4. Obszar rewitalizacji gminy<sup>5</sup>

### 4.1. Powierzchnia i ludność obszaru rewitalizacji

### 4.2. Cele rewitalizacji



---

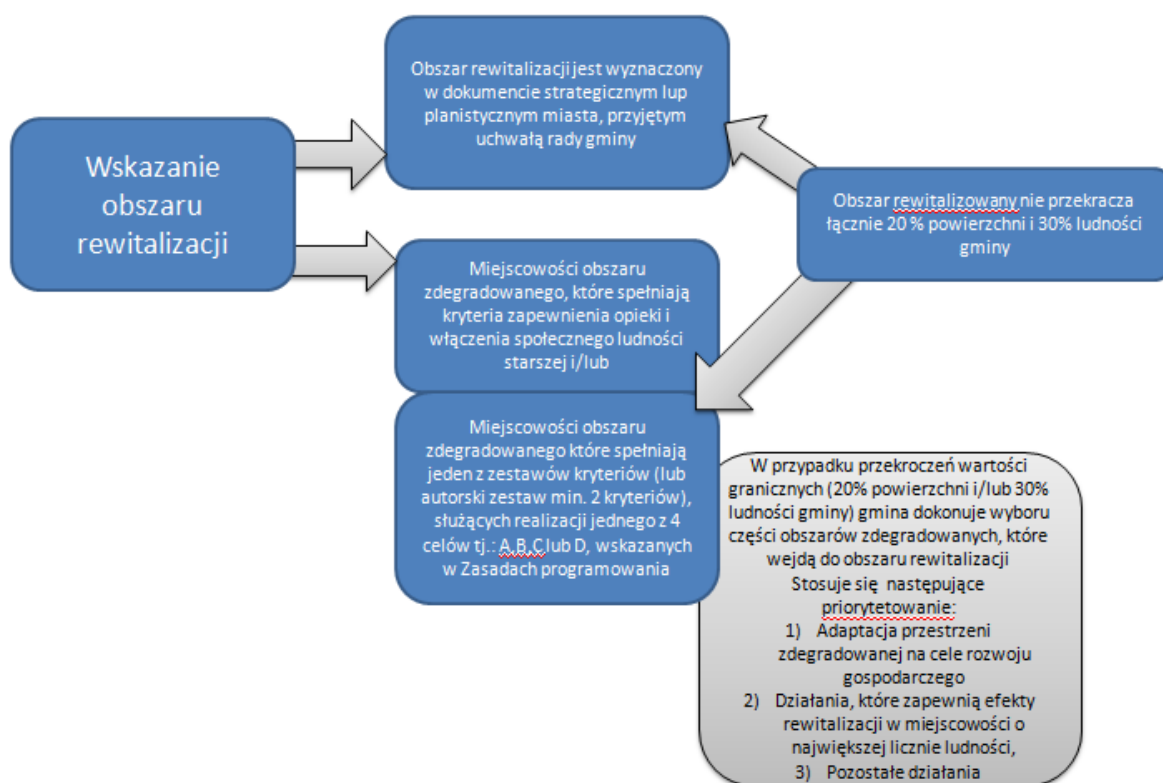
<sup>5</sup> Przedstawione w poniższym rozdziale dane statystyczne dotyczą roku 2015.



## 4.1. Powierzchnia i ludność obszaru rewitalizacji

W myśl art. 10 ustawy o rewitalizacji i „Zasad programowania przedsięwzięć rewitalizacyjnych” obszarem rewitalizacji jest obszar obejmujący całość lub część obszaru zdegradowanego, cechujący się szczególną koncentracją negatywnych zjawisk (społecznych, gospodarczych, środowiskowych, przestrzenno-funkcjonalnych, technicznych), na którym, z uwagi na istotne znaczenie dla rozwoju lokalnego gmina zamierza prowadzić rewitalizację.

Schemat 1: Zasady wyznaczenie obszaru rewitalizacji



Zródło: Zasady programowania przedsięwzięć rewitalizacyjnych w celu ubiegania się o środki finansowe w ramach Regionalnego Programu Operacyjnego Województwa Kujawsko- Pomorskiego na lata 2014-2020

Postępując zgodnie z powyższym schematem, do obszaru rewitalizacji zaliczono **całą powierzchnię sołectwa Teodorowo**. Powierzchnia obszaru rewitalizacji wynosi 5,18 km<sup>2</sup>, co stanowi 3,88 % powierzchni gminy, zamieszkuje go 244 mieszkańców, czyli 3,60 % ogółu ludności w gminie.

Tabela 8: Powierzchnia i ludność obszaru rewitalizacji na terenie gminy Wielgie

| Podobszar                   | Ludność     | % ludności gminy | Powierzchnia (km <sup>2</sup> ) | % powierzchni gminy |
|-----------------------------|-------------|------------------|---------------------------------|---------------------|
| Teodorowo                   | 244         | 3,60%            | 5,18                            | 3,88%               |
| <b>Obszar rewitalizacji</b> | <b>244</b>  | <b>3,60%</b>     | <b>5,18</b>                     | <b>3,88%</b>        |
| <b>Gmina</b>                | <b>6775</b> | <b>-</b>         | <b>133,62</b>                   | <b>-</b>            |

Zródło: Opracowanie własne na podstawie danych Urzędu Gminy Wielgie

Spośród jednostek tworzących Gminę Wielgie za obszar zdegradowany przyjęto sołectwo Teodorowo. Wybór podyktowany jest zastosowaniem metodologii wskazanej w Zasadach programowania przedsięwzięć rewitalizacyjnych, zgodnie z którymi za obszar rewitalizacji należy uznać ten obszar, na którym występują minimum 2 wskaźniki społeczne, osiągając wartości niższe niż Gmina oraz stwierdzono występowanie przestrzeni zdegradowanej. Obszar sołectwa Teodorowo, pomimo zdiagnozowanych problemów posiada potencjał, który może zostać wykorzystany w planowanych przedsięwzięciach rewitalizacyjnych. W przypadku Gminy Wielgie tylko na terenie sołectwa Teodorowo stwierdzono występowanie odpowiedniej liczby wskaźników społecznych oraz przestrzeni zdegradowanej, dzięki którym obszar można zakwalifikować do rewitalizacji. Pozostałe sołectwa nie spełniły określonych wymogów.

## 4.2 Cele rewitalizacji

Na dalszym etapie wyznaczania obszaru rewitalizacji konieczne pozostaje rozpatrzenie celu rewitalizacji. Zgodnie z istniejącymi sytuacjami kryzysowymi, wyznaczonymi na podstawie analizy wskaźników, Gmina wybiera i realizuje przynajmniej jedno z 4 przedstawionych zestawów kryteriów w odniesieniu do obszaru zdegradowanego, wskazując jednocześnie na podejmowany kierunek działań.

Wybór obszaru rewitalizacji poprzedzono określeniem celu głównego Lokalnego Programu Rewitalizacji Gminy Wielgie na lata 2016-2020 z perspektywą wykonania do roku 2023. Dla niniejszego dokumentu obrano następujący cel:

**CEL A: przekształcenie przestrzeni zdegradowanej na cele aktywizacji społecznej.**

**Uzasadnienie wybranego celu:** na terenie sołectwa stwierdzono występowanie przestrzeni zdegradowanej w postaci boiska sportowego, które może zostać zaadoptowane na przestrzeń sportową, wykorzystywaną do kreowania rozwoju społecznego. Na terenie Teodorowo, wskazywane boisko to jedynie miejsce, służące aktywizacji społeczności lokalnej. Na terenie analizowanego sołectwa oraz w odległości 1,5 km od zwyczajowo przyjętego centralnego punktu miejscowości, liczonej wzdłuż dróg publicznych i publicznych ciągów pieszych i pieszo-jezdnych brak jest infrastruktury służącej do aktywizacji społecznej. W ramach zamierzonych przez Gminę projektów utworzona zostanie infrastruktura zastępująca infrastrukturę tego samego rodzaju, likwidowaną z uwagi na stan jej wyeksploatowania, brak funkcjonalności i niepełnienie warunków bezpieczeństwa. Realizacja przedsięwzięcia zakładająca przebudowę istniejącego boiska sportowego w Teodorowie umożliwi stworzenie miejsca służącego aktywizacji społecznej mieszkańców oraz integracji wielopokoleniowej. Boisko sportowe będzie miejscem, gdzie poprzez podejmowane inicjatywy zarówno seniorzy, jak i młodzież czy dzieci będą mogli uczestniczyć w integracji wielopokoleniowej, będącej formą integrowania społeczności lokalnej.

Planowane projektu miękko uzupełnią, a także rozszerzą dotychczasowe działania, które nie były w stanie zrealizować potrzeb mieszkańców.

Na podstawie powyższego, wyznaczono obszar rewitalizacji obejmujący sołectwo Teodorowo, zajmujące 5,18 km<sup>2</sup> (stanowiąc 3,88 % powierzchni gminy) oraz zamieszkiwane przez 244 mieszkańców (3,60% ogólnej liczby ludności w gminie).

Mapa 3: Obszar rewitalizacji w Gminie Wielgie



*Źródło: Opracowanie własne*

# Rozdział 5. Diagnoza obszaru rewitalizacji

## 5.1. Teodorowo



## 5.1. Teodorowo

### Podstawowe informacje

Sołectwo Teodorowo położone jest w centralnej części gminy Wielgie. Powierzchnia sołectwa wynosi 5,18 km<sup>2</sup>. Powierzchnia sołectwa stanowi 3,88 % powierzchni gminy Wielgie. Teodorowo sąsiaduje od północno-wschodu z sołectwem Piaseczno, od południowo-wschodu z sołectwem Tupadły, od zachodu z sołectwem Wielgie.

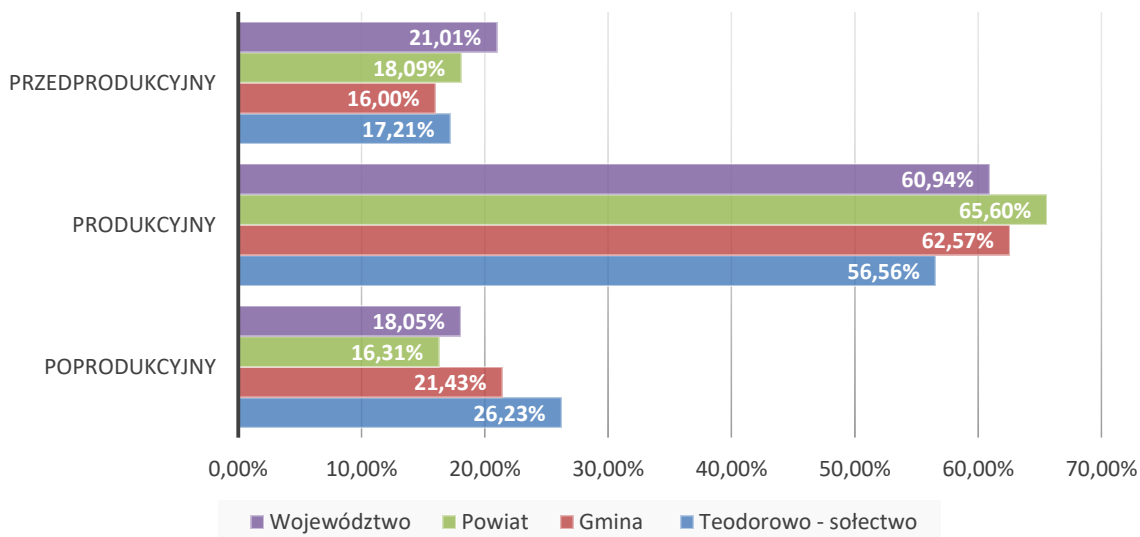
### Sytuacja demograficzna

Sołectwo zamieszkuje 244 osoby, a struktura ludności w ujęciu wieku biologicznego przedstawia się następująco:

- Ludność w wieku przedprodukcyjnym: 26,23% (64 os.),
- Ludność w wieku produkcyjnym: 56,56% (138 os.),
- Ludność w wieku poprodukcyjnym: 17,21% (42 os.).

Udział ludności w wieku poprodukcyjnym w ludności ogółem sołectwa wynosi 17,21% i jest wyższy niż wskaźnik dla gminy – 16% i niższy niż wskaźnik dla powiatu – 18,9% oraz województwa – 21,01%. Wskaźnik obciążenia demograficznego w Teodorowie, liczony jest jako stosunek mieszkańców w wieku nieprodukcyjnym do osób w wieku produkcyjnym i wynosi 77, co wskazuje na niekorzystnie kształtujący się wskaźnik w stosunku całej gminy, przyjmujący wartość 60.

Wykres 4. Struktura wiekowa ludności w Teodorowie w 2018 r.



Źródło: Opracowanie własne na podstawie danych Urzędu Gminy Wielgie i GUS.

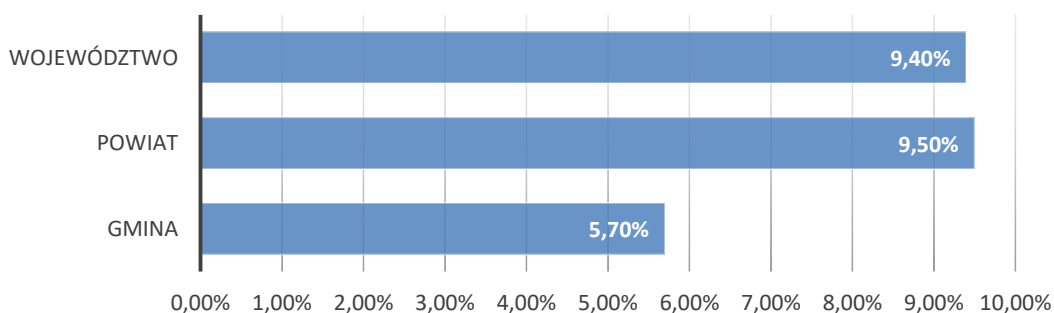
### Gospodarka i rynek pracy

Na terenie sołectwa Teodorowo liczba podmiotów gospodarczych osób fizycznych w 2018 r. wynosiła 5. Poziom przedsiębiorczości mierzony wskaźnikiem liczby zarejestrowanych podmiotów gospodarczych osób fizycznych na 100 mieszkańców w wieku produkcyjnym wyniósł 2 i kształtował się niekorzystnie względem średniej dla gminy, która wyniosła 4. We wsi Teodorowo w roku 2017 w rejestrze REGON zarejestrowanych było 7 podmiotów gospodarki narodowej, z czego 6

stanowiły osoby fizyczne prowadzące działalność gospodarczą, co wskazuje, że w stosunku do roku 2017 zmniejszeniu uległ poziom przedsiębiorczości. Zgodnie z danymi umieszczonymi w rejestrze REGON (stan na 31.12.2018 r.) wśród podmiotów posiadających osobowość prawną we wsi Teodorowo najczęściej jest stanowiących spółki handlowe z ograniczoną odpowiedzialnością. Zarówno w całej Gminie, jak i w Teodorowie, dominują mikroprzedsiębiorstwa, zatrudniające 0-9 pracowników. Dominującym sektorem zatrudnienia w sołectwie Teodorowo jest rolnictwo., natomiast wśród osób fizycznych prowadzących działalność gospodarczą w sołectwie najczęściej deklarowanymi rodzajami przeważającej działalności są handel hurtowy i detaliczny, naprawa pojazdów samochodowych, włączając motocykle (50,0 %) oraz transport i gospodarka magazynowa (16,7 %).

Analizując sferę związaną z zatrudnieniem i strukturą rynku pracy, konieczne jest wskazanie problemu bezrobocia, który widoczny jest nie tylko w skali sołectwa, ale również w gminie, powiecie oraz województwie.

**Wykres 5. Udział bezrobotnych w ludności w wieku produkcyjnym w 2018 r.**

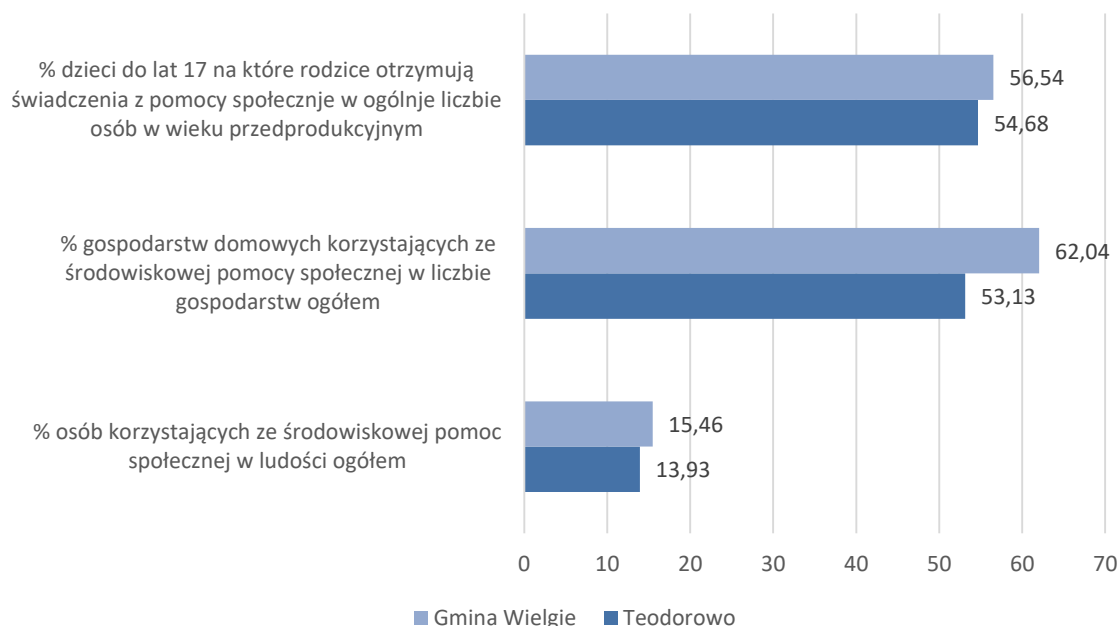


Źródło: Opracowanie własne na podstawie danych Powiatowego Urzędu Pracy w Lipnie i GUS.

### Pomoc społeczna

W 2018 r. w Teodorowie ze świadczeń środowiskowej pomocy społecznej korzystały 34 osoby. Odsetek osób korzystających z pomocy wynosił 13,93 % i był niższy niż wskaźnik dla gminy – 15,47%. W sołectwie funkcjonuje 64 gospodarstw domowych, natomiast 34 osoby pozostające w nich korzystają ze świadczeń pomocy społecznej. Wskaźnikiem nawiązującym do zakresu pomocy społecznej, który pozostaje właściwy dla obszaru sołectwa jest udział dzieci do lat 17, na które rodzice otrzymywali zasiłek rodzinny, wskazując dla Teodorowa poziom 14,34 %, zaś dla gminy kształtował się na poziomie 12,12%.

Schemat 2: Skala korzystania z pomocy społecznej w Teodorowie względem Gminy Wielgie



Źródło: Opracowanie własne na podstawie danych Urzędu Gminy Wielgie

## Bezpieczeństwo

Bezpieczeństwo publiczne w sołectwie Teodorowo zapewnia Posterunek Policji zlokalizowany w Wielgiem. Placówka oddalona jest ona od miejscowości Teodorowo o około 16 kilometrów. W Teodorowie w 2018 r. wskaźnik przestępstw kryminalnych na 1000 mieszkańców sołectwa wynosił 4 i był niższy niż wskaźnik dla gminy – 9,44. W sołectwie w roku 2018 stwierdzono 10 interwencji Policji z powodu zakłócania miru domowego i porządku publicznego, co stanowi 3,16 wszystkich interwencji gminnych.

## Edukacja

Do czerwca 2019 Teodorowo należało do rejonu obsługi Gimnazjum w Wielgiem, w którym przeciętny wynik egzaminu gimnazjalnego za ostatnie 3 lata tj. 2015/2016, 2016/2017, 2017/2018 wynosił 45% i był niższy od średniej dla województwa – 53%. Uzyskiwane wyniki podczas egzaminu gimnazjalnego z poszczególnych przedmiotów w szkole pełniącej obręb, również dla sołectwa Teodorowo przedstawia poniższe zestawienie.

Tabela 9: Szczegółowa analiza wyników egzaminów gimnazjalnych z ostatnich 3 lat

| Przedmiot      | ROK  | Wielgie | Województwo | ROK  | Wielgie | Województwo | ROK  | Wielgie | Województwo |
|----------------|------|---------|-------------|------|---------|-------------|------|---------|-------------|
|                |      | e       | o           |      | e       | o           |      | e       | o           |
| Język polski   | 2016 | 59,7    | 68          | 2017 | 58      | 68          | 2018 | 61,1    | 66          |
| Historia i WOS |      | 44,8    | 55          |      | 48,4    | 57          |      | 50,5    | 56          |
| matematyka     |      | 36,9    | 46          |      | 33,3    | 44          |      | 48      | 49          |
| przyroda       |      | 41,6    | 49          |      | 43      | 50          |      | 46,4    | 53          |
| angielski      |      | 52,1    | 61          |      | 45,1    | 64          |      | 60,8    | 65          |
| angielski r    |      | 29,4    | 42          |      | 29      | 46          |      | 39,9    | 49          |
| niemiecki      |      | 40,7    | 51          |      | 52,4    | 50          |      | 39      | 46          |



|                 |  |              |              |  |              |             |  |              |             |
|-----------------|--|--------------|--------------|--|--------------|-------------|--|--------------|-------------|
| <b>rosyjski</b> |  | 40,4         | 53           |  | 35           | 49          |  | 42,8         | 52          |
| <b>Średnia</b>  |  | <b>43,20</b> | <b>51,13</b> |  | <b>43,02</b> | <b>53,5</b> |  | <b>48,56</b> | <b>54,5</b> |

*Źródło: Opracowanie własne na podstawie danych Urzędu Gminy Wielgie oraz publikacji OKE Gdańsk*

Analiza sfery edukacji, bazującej na osiągniętych wynikach podczas egzaminów gimnazjalnych wskazując, że Gmina Wielgie, jak i sołectwo Teodorowo należało do obsługi jednego Gimnazjum we Wielgim, pozwoliło na wskazanie problemu związanego z niską jakością edukacji na tym terenie. Bazując na powyższych danych zauważyć można, że w stosunku do roku szkolnego 2016/2017, rok 2017/2018 przyniósł stosunkowo duży wzrost, natomiast w dalszym ciągu wyniki odbiegają od uśrednionych wyników całego Województwa.

### Środowisko

W strukturze użytkowania gruntów Teodorowa dominują gleby niskich klas bonitacyjnych. Ze względu na duże pokrycie obszaru wodami powierzchniowymi, znaczną część sołectwa porastają łąki i pastwiska. Sołectwo Teodorowo zajmując południowo-wschodnią część gminy położone jest na obszarach cennych przyrodniczo. Na terenie Teodorowa położone jest częściowo największe jezioro w gminie – Jezioro Orłowskie, włączone do zespołu przyrodniczo-parkowego, które obejmuje 58,7 ha wsi. Zajmuje ono powierzchnię 89 ha w ogóle. Jest to zbiornik o dużej głębokości przekraczającej 32 metry, stanowiący najważniejszy element hydrologiczny, ale również obiekt wykorzystywany dla celów rekreacyjnych w gminie.

Na terenie sołectwa Teodorowo nie występują obiekty przyrodnicze objęte prawną ochroną.

Do największych zagrożeń środowiskowych na terenie sołectwa należą:

- Indywidualne źródła ciepła i kotłownie zakładowe, które są opalane głównie węglem i emitują do atmosfery SO<sub>2</sub>, NO<sub>2</sub> i CO<sub>2</sub>

### Infrastruktura społeczna

Na terenie sołectwa brak infrastruktury społecznej i sportowo-rekreacyjnej w postaci m. in. świetlicy wiejskiej, placu zabaw czy siłowni zewnętrznej. Istniejąca infrastruktura sportowa w postaci boiska sportowego jest zdegradowana. Brak infrastruktury turystycznej nad położonym w sołectwie Jeziorom Orłowskim.

### Infrastruktura techniczna

Na terenie sołectwa znajduje się:

- 75 nieruchomości podłączonych do sieci wodociągowej;
- 4 nieruchomości podłączone do sieci kanalizacyjnej;
- 19 nieruchomości posiadających przydomowe oczyszczalnie ścieków;
- 21 nieruchomości posiadających zbiorniki wybieralne.

### Sfera przestrzenno-funkcjonalna

Zgodnie ze Studium Uwarunkowań i Kierunków Zagospodarowania Przestrzennego Gminy Wielgie, na terenie sołectwa Teodorowo wyróżniono następujące strefy polityki przestrzennej:

- Strefa W – wielofunkcyjna, Obszar W1 – obszar o najbardziej zróżnicowanej strukturze funkcjonalnej. Przestrzeń zabudowana w różnym stopniu intensywności różnymi formami i funkcjami zabudowy. Scala w sobie przenikające się funkcje mieszkaniowe, usługowe, jak również drobny przemysł.



- Sfera osadnicza MNU – teren zwartej zabudowy wsi, w tym: zabudowy zagrodowej, mieszkaniowej, mieszkaniowo – usługowej i usługowej, przestrzeń wolna od zabudowy zespołowej, z potencjalną rezerwą obszarów do urbanizacji.
- Strefa MNr mieszkaniowo – rezydencjalna – dopuszcza się zabudowę mieszkaniową jednorodzinną rezydencjalną na działkach o dużych powierzchniach, możliwe maksymalne ograniczenie stosowania nawozów sztucznych i środków ochrony roślin na terenach użytkowanych rolniczo, ochrona gruntów leśnych.
- Strefa MNr/Tw rekreacyjno-osadnicza – przestrzeń o walorach przyrodniczych. W strefie MNr/Tw dopuszcza się zabudowę mieszkaniowo – rekreacyjną, zabudowę rekreacji indywidualnej i wypoczynkową; zagospodarowanie terenu o charakterze sportowym, rekreacyjnym, dopuszcza się zabudowę mieszkaniową jednorodzinną rezydencjalną na działkach o dużych powierzchniach. Na terenach strefy wprowadza się ograniczenie stosowania nawozów sztucznych i środków ochrony roślin na terenach użytkowanych rolniczo, ochrona gruntów leśnych.
- Strefa L – leśna – przestrzeń otwarta o dominujących walorach przyrodniczych, zalesiona. Tereny ostoi zwierząt i ptactwa. Tereny generalnie wole od zabudowy, chronione przed nową zabudową, o ważnym znaczeniu dla zachowania naturalnej równowagi w przyrodzie.

## Podsumowanie analizy wskaźnikowej

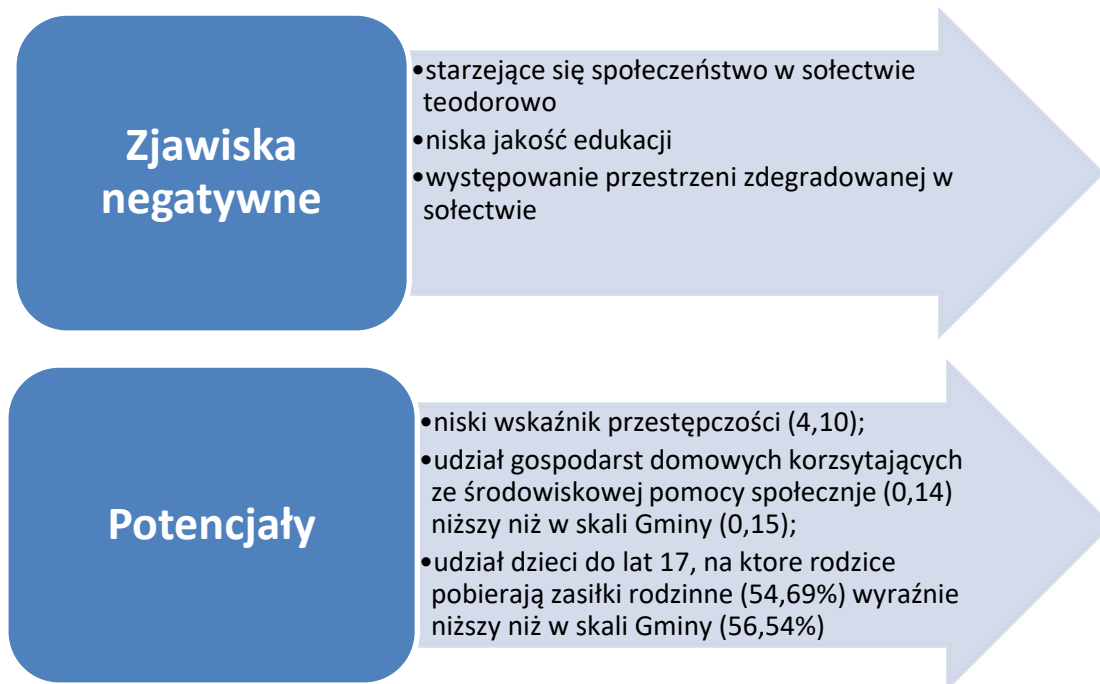
Tabela 10 Wskaźniki ukazujące negatywne zjawiska na obszarze sołectwa Teodorowo

| Nazwa wskaźnika  | Wartość wskaźnika dla sołectwa | Wartość wskaźnika dla gminy |
|--|--------------------------------|-----------------------------|
| Udział ludności w wieku poprodukcyjnym w ludności ogółem (%) | 17,21%                         | 16,00%                      |
| Średnie wyniki egzaminu gimnazjalnego (%)                    | 44,93%                         | 53,02%                      |
| Udział przestrzeni zdegradowanej na danym obszarze (%)       | 0,43 %                         | 0,01%                       |

*Źródło: Opracowanie własne*


Poniższy schemat zawiera podsumowanie diagnozy obszaru Teodorowa. Zostały w niej przedstawione negatywne zjawiska oraz główne potencjały występujące na terenie sołectwa.

Schemat 3: Kluczowe zjawiska negatywne i lokalne potencjały zdiagnozowane na obszarze Teodorowa



*Źródło: Opracowanie własne*

## Rozdział 6. Wizja stanu obszaru rewitalizacji po przeprowadzeniu rewitalizacji



Dla optymalnego przygotowania procesu rewitalizacji, pierwszym krokiem było przeprowadzenie pełnej diagnozy problemów z jakimi borykają się mieszkańcy i użytkownicy gminy Wielgie. Na tej podstawie zdefiniowana została wizja zmiany (odnowy) obszaru wymagającego rewitalizacji, czyli całą powierzchnię sołectwa Teodorowo. Wizja wyprowadzenia obszaru rewitalizacji ze stanu kryzysowego obejmuje okres do 2023 r. i odnosi się do wszystkich sfer, w których zdiagnozowano problemy.

Ważne przy określaniu wizji było poznanie oczekiwań społeczeństwa wobec zamierzonej rewitalizacji danego obszaru – dotyczy to zarówno mieszkańców i użytkowników obszaru rewitalizacji, jak i wszystkich, na których będą mieć wpływ podjęte działania rewitalizacyjne. Przeprowadzone spotkania z mieszkańcami oraz badanie ankietowe wskazały najbardziej oczekiwane efekty procesu rewitalizacji, na podstawie których sformułowano wizję obszaru rewitalizacji.

### **Problemy:**

Na obszarze rewitalizacji w Gminie Wielgie (tj. w sołectwie Teodorowo) występuje wiele problemów natury społecznej, które wzajemnie się nawarstwiają. O stanie kryzysowym występującym na tych obszarach świadczy zaawansowane zjawisko starzejącego się społeczeństwa oraz niska jakość edukacji wyrażona poprzez osiągnięte wyniki z egzaminów gimnazjalnych. Sytuację kryzysową utrwala zły stan jedynek miejsc aktywizacji społecznej, czyli boiska i okolicznych terenów, mogących służyć jako miejsce aktywizacji integracji społecznej, jednak z uwagi na zły stan techniczny, użytkowanie tego zaplecza pozostaje niemożliwe.

### **Sposób rozwiązania:**

Zaplanowana w ramach rewitalizacji interwencja powinna wpłynąć na poprawę w zakresie poszczególnych zagadnień kryzysowych. Dlatego też w programie rewitalizacji zawarto przedsięwzięcia skierowane na:

- Aktywizację społeczną osób w wieku senioralnym poprzez ich czynny udział w organizowanych inicjatywach sportowych;
- Aktywną integrację międzypokoleniową i animację poprzez organizację imprez integracyjno-kulturalnych w oparciu o sferę fizyczną, zajęcia sportowe skierowane do osób starszych;
- Integracja wielopokoleniową w oparciu o infrastrukturę boiska sportowego i jego terenów towarzyszących, wspólne spędzanie i organizowanie czasu wolnego;
- Aktywizację społeczną poprzez zajęcia i wydarzenia animacyjno-kulturalno-rekreacyjne dla osób zagrożonych wykluczeniem społecznym, w tym dla seniorów (np. imprezy, rozgrywki i zajęcia sportowe spotkania).
- Podniesienie jakości nauki i osiągniętych wyników, będących szansą na dalszy rozwój naukowy i osobisty, kursy z zakresu kształtowania i rozwoju kompetencji kluczowych skierowanych zarówno do dzieci, jak i do nauczycieli.
- Wspieranie podniesienia jakości nauki poprzez doposażenie pracowni TIK (po jednej pracowni w każdej szkole uczestniczącej w ramach przedsięwzięcia).
- Organizację czasu wolnego dla dzieci i młodzieży z rodzin zagrożonych wykluczeniem społecznym, szczególnie z uwagi na osiągnięte wyniki w nauce, zajęcia rozwijające zdolności i zainteresowania, nauka poprzez zabawę, zajęcia sportowo-rekreacyjne.
- Przebudowę boiska sportowego w Teodorowie, służącego jako miejsce aktywizacji społecznej osób starszych oraz wszystkich mieszkańców, w tym dzieci i w których realizowane będą powyższe działania społeczne.

### **Efekty:**

Oczekiwany efekt rewitalizacji na obszarze rewitalizacji w Gminie Wielgie w 2023 r. będzie złagodzenie obecnie występujących problemów dzięki synergicznym efektom poszczególnych działań rewitalizacyjnych. Przynajmniej zakłada się, że dzięki rewitalizacji dojdzie do wzrostu aktywności społecznej mieszkańców oraz wzrośnie aktywność seniorów, którzy będą mogli korzystać z ciekawej oferty

skierowanych do nich zajęć. W sołectwie Teodorowo objętego rewitalizacją nastąpi wzrost aktywności społecznej i ożywienie społeczne, a także zmniejszy się poziom wykluczenia społecznego. Zdiagnozowany został problem związany z niską jakością edukacji, natomiast w ramach projektu szkolnego, nawiązującego do kształtowania kompetencji kluczowych, zarówno młodzież i dzieci z Teodorowa, jak i z innych miejscowości/sołectw, uczęszczający do objętych projektem szkół, nabędą możliwość skorzystania z zajęć rozwijających umiejętności podstawowe dla realizacji programu nauczania, jak i dla kształtowania własnego rozwoju osobistego i zainteresowań. Na obszarze rewitalizacji funkcjonować będzie boisko sportowe, zapewniające infrastrukturę do organizacji wszelkich inicjatyw społecznych, nawiązujących do oddziaływania na wskazane problemy, jak również będzie stanowiło miejsce rozwoju fizycznego dzieci i młodzieży, którzy objęci są projektem szkolnym.

#### Schemat 4: Wizja obszaru rewitalizacji

## WIZJA OBSZARU REWITALIZACJI DO ROKU 2023

Mieszkańcy obszaru są aktywni społecznie oraz zintegrowani. Chętnie korzystają z ciekawej oferty spędzania wolnego czasu przy wykorzystaniu infrastruktury sportowej i rekreacyjnej

Lokalna społeczność senioralna spędza aktywnie czas na boisku sportowym oraz przy wykorzystaniu infrastruktury towarzyszącej będącej atrakcyjnym miejscem spotkań i rekreacji

Wzrasta aktywność fizyczna mieszkańców (w szczególności seniorów, a także młodzieży i dzieci), którzy chętnie korzystają z nowej infrastruktury sportowej – boiska piłkarskiego w Teodorowie

Nauczyciele są wysoko wykwalifikowani a dzieci i młodzież posiadają dobrze rozwinięte kompetencje kluczowe

Infrastruktura techniczna w zakresie oddziaływania na sferę fizyczną mieszkańców sołectwa pozostaje na najwyższym poziomie, stanowiąc miejsce integracji i aktywizacji społecznej



## Rozdział 7. Cele rewitalizacji i kierunki działań

### 7.1. Cele, kierunki działań i przedsięwzięcia

### 7.2. Wskaźniki



## 7.1. Cele, kierunki działań i przedsięwzięcia

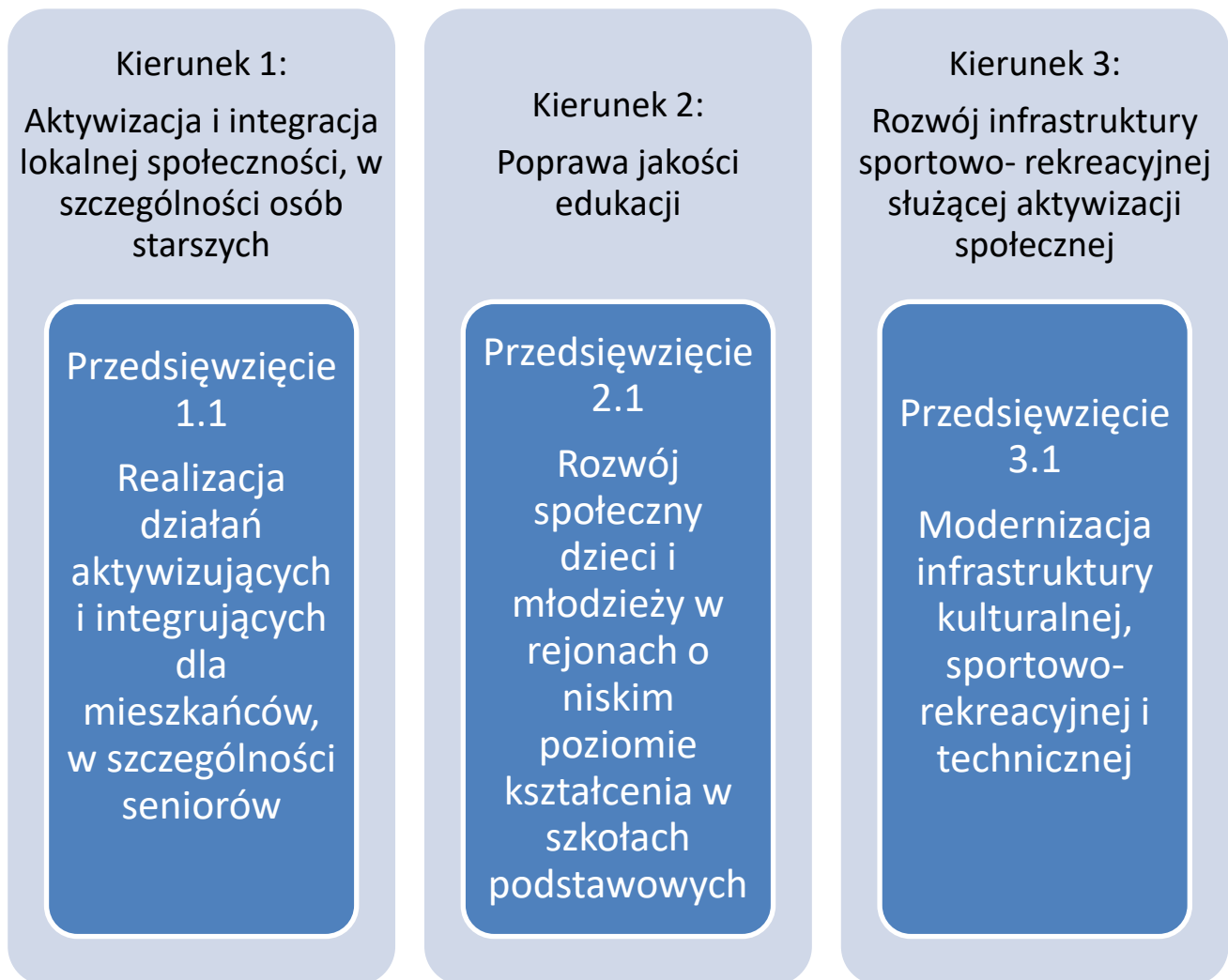
W odpowiedzi na problemy zidentyfikowane na etapie diagnozy i konsultacji społecznych wyznaczono odpowiadające im cele rewitalizacji odnoszące się przede wszystkim do sfery społecznej oraz przestrzenno-funkcjonalnej. Poniżej sformułowane cele są pochodną wizji określającej stan końcowy procesu rewitalizacji w roku 2023 i są ukierunkowane na osiągnięcie efektów procesów rewitalizacji w województwie kujawsko-pomorskim. Każdy cel został opisany przy pomocy skwantyfikowanych wskaźników z określonymi wartościami bazowymi i docelowymi. Do każdego z celów rewitalizacji przypisano konkretne kierunki działań. Stanowią one zestawienie najważniejszych grup działań pozwalających na osiągnięcie założonych celów.

Celem rewitalizacyjnym przedstawionym dla obszaru sołectwa Teodorowo, będącego obszarem zdegradowanym oraz obszarem rewitalizacji pozostaje:

### Cel rewitalizacji:

Zwiększenie partycypacji w życiu społecznym oraz podniesienie aktywności społecznej w rejonach o niskiej jakości edukacji i nasilonym zjawisku starzenia się społeczeństwa w połączeniu z rozwojem infrastruktury służącej aktywizacji społecznej

Schemat 5: Kierunki i przedsięwzięcia odpowiadające celowi rewitalizacji



Źródło: Opracowanie własne

## 7.2. Wskaźniki

Każdy z celów został opisany skwantyfikowanymi wskaźnikami, z określonymi wartościami bazowymi i docelowymi planowanymi do osiągnięcia w 2023 r.

Tabela 27. Wskaźniki dla celów rewitalizacji

| Problemy będące podstawą delimitacji | Nazwa wskaźnika   | Rok bazowy (2019) | Rok docelowy (2023) |
|--------------------------------------|---|-------------------|---------------------|
| Starzenie się społeczeństwa          | Liczba osób zagrożonych ubóstwem lub wykluczeniem społecznym objętych wsparciem w programie (os.)         | 0                 | 30                  |
|                                      | Liczba osób zagrożonych ubóstwem lub wykluczeniem społecznym, u których wzrosła aktywność społeczna (os.) | 0                 | 2                   |
| Miejscowość należy do                | Liczba nauczycieli objętych   | 0                 | 24                  |

| Problemy będące podstawą delimitacji  | Nazwa wskaźnika   | Rok bazowy (2019) | Rok docelowy (2023) |
|---|---|-------------------|---------------------|
| rejonu obsługi szkoły podstawowej lub gimnazjum o niskim poziomie kształcenia | wsparcie w programie (os.)  |                   |                     |
|   | Liczba uczniów objętych wsparciem w zakresie rozwijania kompetencji kluczowych lub umiejętności uniwersalnych w programie (os.) | 0                 | 344                 |
|   | Liczba uczniów, którzy nabyli kompetencje kluczowe lub umiejętności uniwersalne po opuszczeniu programu (os.)                   | 0                 | 310                 |
|   | Liczba nauczycieli, którzy uzyskali kwalifikacje lub nabyli kompetencje po opuszczeniu programu (os.)                           | 0                 | 22                  |
|   | Liczba szkół i placówek systemu oświaty wykorzystujących sprzęt TIK do prowadzenia zajęć edukacyjnych (szt.)                    | 0                 | 3                   |
| Występowanie przestrzeni zdegradowanej  | Liczba wspartych infrastruktury zlokalizowanych na rewitalizowanych obszarach   | 0                 | 1                   |
|   | Liczba osób korzystających ze zrewitalizowanych obszarów  | 0                 | 50                  |

Źródło: Opracowanie własne

## Rozdział 8. Lista przedsięwzięć rewitalizacyjnych



Dla zapewnienia osiągnięcia wyznaczonych celów oraz wyprowadzenia obszarów rewitalizowanych ze stanu kryzysowego, a także zrealizowania wytyczonych kierunków działań niezbędne jest wskazanie głównych i uzupełniających przedsięwzięć rewitalizacyjnych.

Na przedsięwzięcie rewitalizacyjne składa się projekt lub grupa projektów i innych działań w szczególności o charakterze społecznym, gospodarczym, urbanistycznym, budowlanym, środowiskowym, konserwatorskim, edukacyjnym, naukowym, zdrowotnym lub kulturalnym, wynikających z programu rewitalizacji i logicznie powiązanych z treścią oraz celami programu.

W poniższej tabeli wskazano kluczowe dla procesu rewitalizacji przedsięwzięcia oraz projekty rewitalizacyjne nastawione na rozwiązywanie zdiagnozowanych problemów.

Kolejna tabela zawiera zbiorczy opis tzw. uzupełniających przedsięwzięć rewitalizacyjnych, których realizacja również przyczyni się do osiągnięcia założonych efektów rewitalizacji, a których dokładne określenie na tym etapie nie jest możliwe.



**Tabela 28. Główne projekty/przedsięwzięcia rewitalizacyjne**

| Obszar rewitalizacji (nr/nazwa) 7   | Przedsięwzięcie   | Projekt (nr, nazwa)  | Typ projektu 8 | Podmiot/y realizujący/e projekt               | Zakres realizowanych zadań   | Lokalizacja | Szacowana wartość projektu (zł) | Prognozowane rezultaty  | Sposób oceny i zmierzenia rezultatów w odniesieniu do celów rewitalizacji |
|---|---|--|----------------|---|--|-------------|---------------------------------|---|---|
| 1   | 2   | 3  | 4              | 5   | 6  | 7           | 8                               | 9   | 10  |
| <i>Kierunek działań 1.1. Aktywizacja i integracja lokalnej społeczności, w szczególności osób starszych</i> |   |  |                |   |  |             |                                 |   |   |
| Teodorowo   | 1.1.1.<br>Realizacja działań aktywizujących i integrujących dla mieszkańców, w szczególności seniorów | Cykl imprez sportowo-integracyjnych i rekreacyjno-integracyjnych, w oparciu o infrastrukturę boiska w Teodorowie | S              | Kluby sportowe z terenu gminy Wielgie, OkiBGW | Imprezy o różnym charakterze, w różnych dyscyplinach sportu, z preferencją dla piłki nożnej, ukierunkowane na integrację środowiskową, międzyśrodowiskową i międzypokoleniową, w tym: turniej międzyszkolny w piłce nożnej, turniej sołectw w piłce nożnej, turniej OSP w piłce nożnej. Imprezy sportowe będą organizowane w sposób, który umożliwi czynny udział seniorów. Zajęcia zostaną dostosowane do możliwości fizycznych osób starszych. Celem projektu jest integracja dzieci i młodzieży z osobami starszymi oraz wspólne spędzanie czasu wolnego. | Teodorowo   | 5.000,00                        | <b>Wskaźniki RPO, LSR:</b><br><br><b>Produktu:</b><br><b>1.</b> Liczba osób zagrożonych ubóstwem lub wykluczeniem społecznym objętych wsparciem w programie – 30 os<br><br><b>Rezultatu:</b><br><b>1.</b> Liczba osób zagrożonych ubóstwem lub wykluczeniem społecznym, u których wzrosła aktywność społeczna – 2 os. | <b>Sposób pomiaru:</b><br>-Listy obecności                                |

8 S – społeczny, G-gospodarczy, Ś – środowiskowy, PF – przestrzenno-funkcjonalny, T – techniczny

Kierunek działań 2.1 Poprawa jakości edukacji

|           |   |   |   |               |   |   |            |   |   |
|-----------|---|---|---|---------------|---|---|------------|---|---|
| Teodorowo | 2.1.1. Rozwój społeczny dzieci i młodzieży w rejonach o niskim poziomie kształcenia w szkołach podstawowych | Kształcenie ogólne w placówkach oświatowych Gminy Wielgie | S | Gmina Wielgie | <p>1.DZIAŁANIA W ZAKRESIE rozwijania kompetencji kluczowych w zakresach matematyczno- przyrodniczych, językowych (język angielski/j niemiecki) wraz z organizacją zajęć z TIK informatyka. Realizacja form rozwijających uzdolnienia i zainteresowania dla uczniów osiągających dobre i wyższe wyniki w nauce. Podejmowane będą również formy dydaktyczno-wyrównawcze w części matematyczno- przyrodniczej i językowej (j. angielski). Zakres projektu odnosi się również do działań w zakresie TIK, wspierając naukę kodowania i programowania , robotyki, tworzenia stron WWW, praktycznego posługiwanie się programami komputerowymi Zakres projektu obejmuje również organizację zajęć dla uczniów ze specjalnymi potrzebami edukacyjnymi oraz uczniów młodszych w ramach zajęć specjalistycznych (logopedii , zajęć korekcyjno- kompensacyjnych ,terapii pedagogicznej , zajęcia rozwijające zdolność uczenia się , zajęcia rozwijające kompetencje emocjonalno-społeczne). W ramach projektu zakłada się także przeprowadzenie kursu dla nauczycieli odnoszących się do pracy z dzieckiem ze specjalnymi potrzebami edukacyjnymi, podniesieniem kompetencji</p> | Szkoła podstawowa im. Jana Pawła II w Czarnem, Szkoła Podstawowa im. Mikołaja Kopernika w Zadusznikach, Szkoła Podstawowa im. Władysława Broniewskiego w Wielgiem | 838 492,50 | <p><b>Wskaźniki RPO, LSR Produktu:</b></p> <ol style="list-style-type: none"> <li>1. Liczba nauczycieli objętych wsparciem w programie [osoby]-24</li> <li>3. Liczba uczniów objętych wsparciem w zakresie rozwijania kompetencji kluczowych lub umiejętności uniwersalnych w programie-344</li> </ol> <p><b>Rezultatu:</b></p> <ol style="list-style-type: none"> <li>1. Liczba uczniów, którzy nabyli kompetencje kluczowe lub umiejętności uniwersalne po opuszczeniu programu [osoby]-310</li> <li>2. Liczba nauczycieli, którzy uzyskali kwalifikacje lub nabyli kompetencje po opuszczeniu programu [osoby]-22</li> <li>3. Liczba szkół i placówek systemu oświaty wykorzystujących sprzęt TIK do prowadzenia zajęć edukacyjnych [szt.] -3</li> </ol> | <p><b>Wskaźniki produktu:</b></p> <ul style="list-style-type: none"> <li>- listy obecności prowadzone podczas zajęć</li> </ul> <p><b>Wskaźniki rezultatu:</b></p> <ul style="list-style-type: none"> <li>- zaświadczenie o nabyciu kompetencji kluczowych odnoszące się zarówno do uczniów jak i do nauczycieli;</li> <li>- programy zajęć lub dzienniki zajęć, podczas których wykorzystywano zakupiony sprzęt lub pomoce dydaktyczne</li> </ul> |
|-----------|---|---|---|---------------|---|---|------------|---|---|

|   |  |  |   |               |   |           |              |  |  |
|---|--|--|---|---------------|---|-----------|--------------|--|--|
|   |  |  |   |               | nauczycieli w zakresie pracy z uczniem o specjalnych potrzebach edukacyjnych. W ramach kursów dla nauczycieli przewiduje się także naukę programowania w ramach TIK i szkolenie dotyczące programowania /robotyki. Dodatkowo placówki szkolne zostaną wyposażone w pracownie TIK. |           |              |  |  |
| <i>Kierunek działań 3.1. Rozwój infrastruktury kulturalnej, sportowo-rekreacyjnej i technicznej</i> |  |  |   |               |   |           |              |  |  |
| Teodorowo   | 3.1.1. Budowa i modernizacja infrastruktury kulturalnej, sportowo-rekreacyjnej i technicznej | Przebudowa boiska piłkarskiego z infrastrukturą towarzyszącą | T | Gmina Wielgie | Przebudowa płyty głównego boiska oraz boiska treningowego. Budowa budynku zaplecza socjalnego i trybun oraz ogrodzenie płyty boiska głównego i całego obiektu.  | Teodorowo | 1.300.000,00 | <p><b>Wskaźnik rezultatu:</b><br/>Liczba osób korzystających ze zrewitalizowanych obszarów – 50 os.</p> <p><b>Wskaźnik produktu:</b><br/>Liczba wspartych obiektów infrastruktury zlokalizowanych na rewitalizowanych obszarach – 1 szt.</p> | <p><b>Sposób pomiaru:</b><br/>-Rejestry, dzienniki zajęć, listy obecności.</p> |

<sup>9</sup>S – społeczny, G-gospodarczy, Ś – środowiskowy, PF – przestrzenno-funkcjonalny, T – techniczny

## **Rozdział 9.**

# **Mechanizmy zapewnienia komplementarności między poszczególnymi projektami/przedsięwzięciami rewitalizacyjnymi oraz pomiędzy działaniami różnych podmiotów i funduszy na obszarze objętym programem rewitalizacji**

**9.1. Formuła projektów zintegrowanych**

**9.2. Komplementarność przestrzenna i problemowa**

**9.3. Komplementarność proceduralno-instytucjonalna**

**9.4. Komplementarność źródeł finansowania**

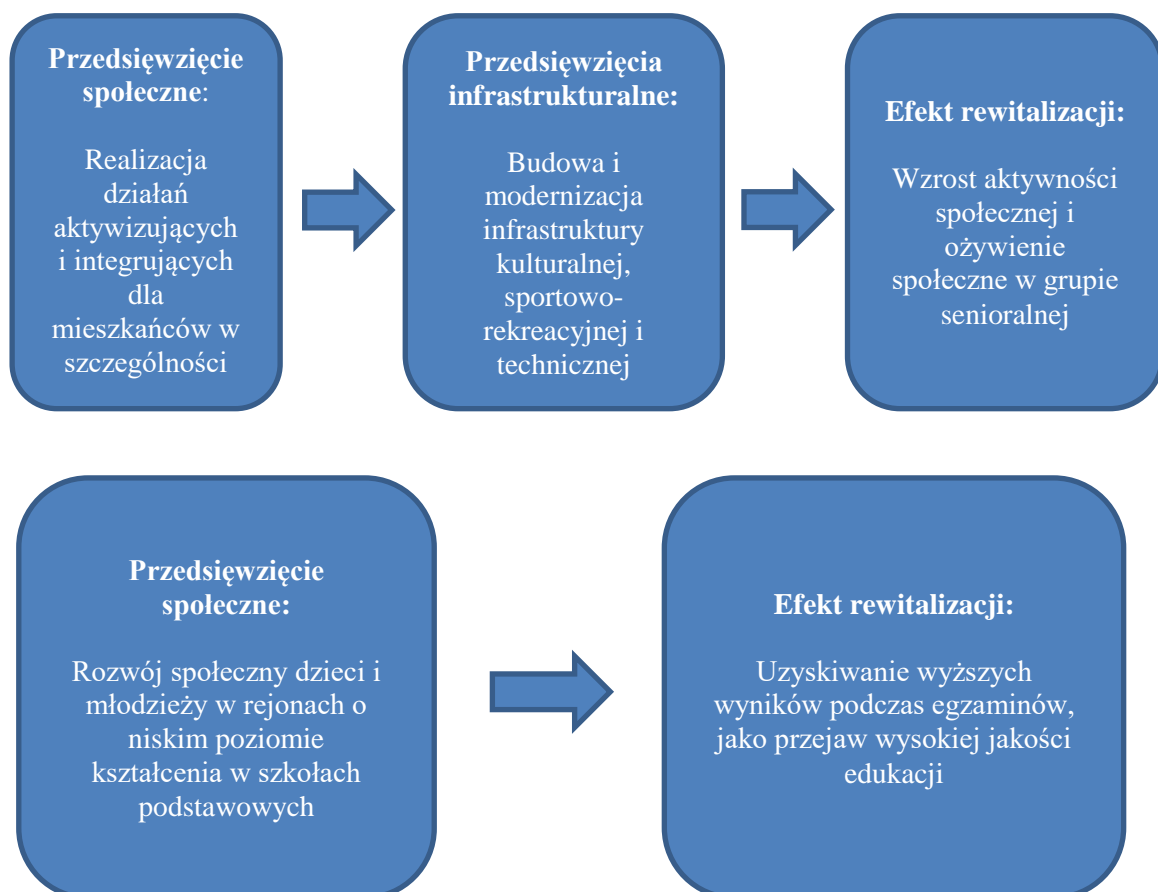
**9.5. Komplementarność międzyokresowa**



## 9.1. Formuła projektów zintegrowanych

Podczas programowania procesu rewitalizacji nadrzędną zasadą jaką kierowano się przy wyborze projektów rewitalizacyjnych było zapewnienie ich komplementarności w różnych wymiarach, przede wszystkim przestrzennym, problemowym, proceduralno-instytucjonalnym, międzyokresowym i źródeł finansowania. Zastosowano również tzw. **formułę projektów zintegrowanych**, która polega na tym, że w przypadku realizacji projektów infrastrukturalnych, planuje się również zrealizować projekty „miękkie” finansowane m. in. ze środków Europejskiego Funduszu Społecznego, ukierunkowane na rozwiązywanie zdiagnozowanych problemów społecznych występujących na podobszarach wskazanych do rewitalizacji, którym podporządkowany zostanie projekt infrastrukturalny. Poniższe schematy przedstawiają koncepcję zintegrowania poszczególnych przedsięwzięć rewitalizacyjnych wraz z przykładowymi projektami realizowanymi w ramach tych przedsięwzięć.

Schemat 16. Koncepcja zintegrowanych przedsięwzięć rewitalizacyjnych



Źródło: Opracowanie własne

## 9.2. Komplementarność przestrzenna i problemowa

Projekty realizowane na terenie sołectwa Teodorowo będą wpływać na wszystkich mieszkańców sołectwa oraz mieszkańców sołectw sąsiednich. Dzięki tak dużemu promieniowaniu zaplanowanych projektów zapewnione zostanie, że program rewitalizacji będzie efektywnie oddziaływał

na cały obszar dotknięty kryzysem.

Przedsięwzięcie społeczne nawiązujące do rozwoju społecznego dzieci i młodzieży w rejonach o niskim poziomie kształcenia w szkołach podstawowych odpowiada realizacji projektu, wskazanego jako Kształcenie ogólne w placówkach oświatowych Gminy Wielgie. Do realizacji przedmiotowego projektu nie jest wymagana interwencja w sferze infrastrukturalnej. Zgodnie z przeprowadzoną delimitacją stwierdzony został problem związany niską jakością edukacji, co stwierdzone zostało na podstawie wskaźnika odnoszącego się do uzyskiwanych wyników podczas egzaminów gimnazjalnych w ostatnich trzech latach. Średnia wyników dla Gminy Wielgie pozostaje wskaźnikiem niższym niż dla Województwa Kujawsko-Pomorskiego. Sołectwo Teodorowo należy do rejonu obsługi szkoły, w której stwierdzone został problem związany z edukacją. Na podstawie tej analizy, Gmina Wielgie zaplanowała do realizacji projekt szkolny, obejmujący kształtowanie i rozwój kompetencji kluczowych z przedmiotów matematyczno-przyrodniczych, językowych oraz z zakresu TIK. Zaplanowana inwestycja odnosi się również do kształtowania kompetencji i umiejętności nauczycieli w pracy z dziećmi. Z uwagi na uwarunkowanie odnoszące się do założenia, że sołectwo Teodorowo, w którym stwierdzony został problem niskiej jakości nauki, należy do rejonu obsługi szkół pozamiejscowych (Czarne, Zaduszники oraz Wielgie), projekt będzie realizowany w funkcjonujących na obszarze Gminy Szkołach Podstawowych w Czarnem, Zadusznikach oraz Wielgiem. Projekt ten pozostaje wyjątkiem, gdyż nie jest związany z konieczności zintegrowania z projektem infrastrukturalnym. Zgodnie z założeniem „Zasad programowania...” i z zasadą koncentracji, przedsięwzięcia rewitalizacyjne co do zasady powinny być realizowane na obszarach rewitalizacji, natomiast do realizacji dopuszczane są także przedsięwzięcia zlokalizowane poza obszarem rewitalizacji, jeśli służą one realizacji celów wynikających z Programu Rewitalizacji. Projekt nakierowany jest na podniesienie jakości edukacji, a konsekwencji na stworzenie dzieciom i młodzieży lepszych szans rozwojowych w ujęciu edukacyjnym zgodnie z realizowaną podstawą programową. Projekt mimo zlokalizowania poza obszarem rewitalizacji w pełni będzie oddziaływał na realizację celu oraz osiągnięcie zamierzonych efektów, gdyż Teodorowo należy do okręgu obsługi przez placówki szkolne, w których realizowany będzie projekt.

Prowadzone działania nie spowodują przenoszenia problemów z obszarów rewitalizacji na inne obszary. Nie będą również prowadzić do niepożądanych efektów społecznych takich jak segregacja społeczna i wykluczenie.

W Wieloletniej Prognozie Finansowej Gminy Wielgie na lata 2017-2025 zawartych jest szereg inwestycji, które nie będą prowadzone w ramach rewitalizacji, a które zostaną zrealizowane zarówno na obszarze rewitalizacji, jak i poza nim i będą oddziaływać na obszar rewitalizacji w sposób bezpośredni lub pośredni przyczyniając się do osiągnięcia celów rewitalizacji i wyprowadzenia tego obszaru ze stanu kryzysowego. Wśród tych przedsięwzięć znajdują się następujące działania:

- Montaż latarni solarnych w oświetleniu ulicznym;
- Zmiana sposobu użytkowania pomieszczeń mieszkalnych zlokalizowanych w szkole podstawowej na cele biblioteki Wielgie, gm. Wielgie, dz. nr 154/11;
- Budowa drogi gminnej 170832C Zakrzewo Płonczyn;
- Przebudowa systemu grzewczego w Zespole Placówek Oświatowych w Wielgiem;
- Budowa budynku biurowo garażowego w 1.3.2.2 miejscowości Wielgie.

W ramach LPR nie planuje się przeznaczenia nowych terenów pod zabudowę czy lokali na mieszkania socjalne.

Zaplanowane projekty rewitalizacyjne dopełniają się tematycznie, a program rewitalizacji będzie



oddziaływał na obszar rewitalizacji w niezbędnych aspektach (tj. społecznym i przestrzenno-funkcyjnym). Tym samym prowadzona rewitalizacja ma charakter kompleksowy, a nie fragmentaryczny, a realizowane projekty doprowadzą wskazany obszar do pożądanego stanu, o którym mowa w rozdziale 7. *Cele rewitalizacji i kierunki działań*. Podczas podejmowania strategicznych decyzji przez samorząd lokalny na innych polach, pod uwagę brane będą zaplanowane działania rewitalizacyjne, aby zapewnić lepszą koordynację tematyczną i organizacyjną działań administracji. Zapewnienie komplementarności problemowej w programie rewitalizacji będzie polegać na:

- Wzajemnym uzupełnianiu się działań społecznych i infrastrukturalnych, finansowaniu projektów z różnych źródeł.
- Skwantyfikowaniu efektów rewitalizacji poprzez określenie wskaźników dla celów rewitalizacji oraz prognozowanych rezultatów dla poszczególnych projektów.
- Ocenie i badaniu czy efekty prowadzonej rewitalizacji przyczyniają się do osiągnięcia celów i oczekiwanych efektów procesów rewitalizacji w województwie kujawsko-pomorskim, tj.
  - a) wzrostu aktywności społecznej, ożywienia społecznego,
  - b) wzmocnienia aktywizacji społecznej mieszkańców w wieku senioralnym;
  - c) zmniejszenia poziomu ubóstwa i wykluczenia społecznego (związanego m.in. z oddaleniem od rynku pracy, degradacją obszarów, niewystarczającym dostępem do dobrej jakości, niedrogich usług społecznych), w tym poprzez poprawę warunków uczestnictwa osób w trudnej sytuacji w życiu społecznym i gospodarczym,
  - d) wysoka jakość edukacji, pozwalająca na uzyskiwanie wysokich wyników w nauce, wspierana poprzez rozwój zainteresowań i kompetencji kluczowych;
  - e) ożywienia gospodarczego, wzrostu potencjału gospodarczego między innymi poprzez wsparcie rozwoju przedsiębiorczości.

Należy wskazać, że program rewitalizacji wykazuje zgodność z dokumentami strategicznymi m. in. na poziomie lokalnym (co zostało wskazane w rozdziale 1), tak więc już na poziomie programowania rewitalizacji została zapewniona komplementarność problemowa.

Tabela 30. Przykłady zintegrowanych przedsięwzięć rewitalizacyjnych

| Projekt zintegrowany   |  | Sposób powiązania  |
|--|--|--|
| Projekt społeczny (wiodący)  | Projekt infrastrukturalnych (wspierający)                    |  |
| Cykl imprez sportowo-integracyjnych i rekreacyjno-integracyjnych, w oparciu o infrastrukturę boiska w Teodorowie | Przebudowa boiska piłkarskiego z infrastrukturą towarzyszącą | <ul style="list-style-type: none"> <li>W ramach projektu „Cykl imprez sportowo-integracyjnych i rekreacyjno-integracyjnych, w oparciu o infrastrukturę boiska w Teodorowie” planuje się organizację imprez o różnym charakterze, w różnych dyscyplinach sportu, z preferencją dla piłki nożnej, ukierunkowane na integrację środowiskową, międzyśrodowiskową i międzypokoleniową na przebudowanym boisku piłkarskim w Teodorowie. W ramach projektu zainicjowana zostanie możliwość integracji i włączenia społecznych osób w wieku senioralnym, przywracając im możliwość integracji. Odczuwana przez seniorów samotność, powodowana brakiem możliwości spotkań z innymi uczestnikami życia lokalnego wpłynie na wzmocnienie aktywizacji. Przedmiotowy projekt nie oddziałuje wprost na sytuację demograficzną, nawiązując do kształtowania zmian demograficznych, ale zapewnia możliwość rozszerzenia włączenia społecznego skierowanego do osób starszych w wyniku zdiagnozowanych trendów demograficznych warunkujących konieczność uwzględnienia potrzeb osób starszych, z których jedną jest poczucie samotności i wykluczenie z możliwości aktywnego spędzania czasu wolnego na obszarach wiejskich.</li> <li>W ramach projektu „Przebudowa boiska piłkarskiego z infrastrukturą towarzyszącą” planuje się przebudowę boiska piłkarskiego z infrastrukturą towarzyszącą w Teodorowie, służącą aktywizacji społecznej mieszkańców sołectwa, w tym osób starszych oraz dzieci i młodzieży.</li> </ul> |

Źródło: Opracowanie na podstawie fiszek projektowych

## Pożądany stan do o jakiego mają doprowadzić dany obszar projekty rewitalizacyjne

| Obszar rewitalizacji | Planowane działania   | Pożądany stan po rewitalizacji  |
|----------------------|---|---|
| Teodorowo            | <p>„Cykl imprez sportowo-integracyjnych i rekreacyjno-integracyjnych, w oparciu o infrastrukturę boiska w Teodorowie”</p> <p>„Przebudowa boiska piłkarskiego z infrastrukturą towarzyszącą”</p> | <p>Mieszkańcy sołectwa są aktywni społecznie. Chętnie uczestniczą w imprezach i wydarzeniach kulturalnych, sportowych i rekreacyjnych. Aktywni są także seniorzy, którzy korzystają ze zmodernizowanej infrastruktury sportowo-rekreacyjnej. Lokalna społeczność jest zintegrowana, chętnie spotyka się i spędza wspólnie czas.</p> |

### Powiązania działań rewitalizacyjnych ze strategicznymi decyzjami Gminy na innych polach

Podczas tworzenia, a także na etapie realizacji programu rewitalizacji Gmina bierze pod uwagę wzajemnie powiązania pomiędzy projektami realizowanymi na obszarze rewitalizacji, jak i poza nim. Należy podkreślić, że na etapie tworzenia programu zadbano o to, aby pozostawał on spójny z innymi dokumentami strategicznymi. Jest to wyjątkowo istotne z uwagi na znaczenie realizacji programu dla sprawnej implementacji pozostałych instrumentów rozwoju gminy, a także np. dla możliwości pozyskiwania środków z funduszy strukturalnych, itp. Wskazane w programie **projekty rewitalizacyjne nie kolidują z innymi przedsięwzięciami planowanymi do realizacji przez Gminę Wielgie**. Prowadzone w ramach rewitalizacji działania nie będą powodowały przenoszenia problemów z obszarów rewitalizacji na inne obszary, nie będą skutkowały przesuwaniem problemów na inne obszary lub prowadziły do niepożądanych efektów społecznych takich jak segregacja społeczna i wykluczenie. Powyższe zostanie zapewnione dzięki temu, że zaplanowane działania koncentrują się na rozwiązaniu zastanych problemów u ich źródła, czyli na obszarze, na którym zostały zdiagnozowane. **W programie nie planuje się przedsięwzięć, które wiązałyby się z czasowym lub z stałym przenoszeniem problemów na inne obszary.**

Celem działań zarówno tych prowadzonych na obszarze rewitalizacji, jak i poza nim jest zrównoważony rozwój Gminy Wielgie oraz stałe podnoszenie jakości i komfortu życia jej mieszkańców. Tym samym **wszystkie podejmowane przez Gminę działania (rewitalizacyjne lub nie) służą osiągnięciu wspólnego celu.**

Dzięki osadzeniu struktury zarządzania programem rewitalizacji w ramach Urzędu Gminy zapewnione zostało, że wszelkie działania podejmowane w Gminie na rzecz lokalnej społeczności, przestrzeni i gospodarki zostaną skoordynowane. Podmiot zarządzający rewitalizacją w Gminie przed podjęciem decyzji o realizacji innych inwestycji nie wskazanych w programie (realizowanych zarówno na obszarze, jak i poza nim) będzie sprawdzał czy planowane przedsięwzięcie jest zgodne z założeniami programu rewitalizacji. W razie stwierdzenia niezgodności podjęte zostaną odpowiednie działania celem dostosowania danego przedsięwzięcia tak, aby nie kolidowało ono z celami programu rewitalizacji. Dla zachowania komplementarności przestrzennej podmiot zarządzający rewitalizacją w Gminie Wielgie będzie prowadził ciągłą analizę następstw podejmowanych decyzji przestrzennych w skali całej gminy i jej otoczenia dla zapewnienia skuteczności programu rewitalizacji. Szczegółowo sposoby zarządzania programem rewitalizacji opisano w rozdziale 12.

### 9.3. Komplementarność proceduralno-instytucjonalna

Przedstawiony w rozdziale 12. *System zarządzania realizacją programu rewitalizacji* został zaprojektowany w taki sposób aby zapewnić efektywne współdziałanie różnych instytucji na jego rzecz (samorządu gminnego i jego jednostek organizacyjnych oraz pomocniczych, organizacji pozarządowych, sektora przedsiębiorców i mieszkańców) oraz wzajemne uzupełnianie się i spójność procedur. System zarządzania programem rewitalizacji został osadzony w systemie działania i zarządzania gminy Wielgie w związku z czym zapewniona jest komplementarność proceduralna i instytucjonalna.

### 9.4. Komplementarność źródeł finansowania

Projekty rewitalizacyjnej zawarte w niniejszym programie będą finansowane w oparciu o uzupełniające się środki z Europejskiego Funduszu Rozwoju Regionalnego (EFRR), Europejskiego Funduszu Społecznego (EFS), Funduszy Spójności (FS) oraz środków własnych gminy Wielgie. Niewykluczone jest również angażowanie w proces rewitalizacji kapitału prywatnego (np. przedsiębiorców), jak również wykorzystanie formuły partnerstwa publiczno-prywatnego.

### 9.5. Komplementarność międzyokresowa

W latach 2007-2013 na terenie gminy Wielgie realizowano szereg projektów, które świadczą o tym, że działań podjęte w ramach rewitalizacji stanowią kontynuację dotychczasowych kierunków działań. Wśród nich znalazły się m. in. projekty zawarte w poniższej tabeli.

**Tabela 31. Lista projektów zrealizowanych przez gminę Wielgie**

| Tytuł projektu   | Nazwa beneficjenta                                       | Wartość projektu [zł] | Dofinansowanie z EU [zł] | Fundusz    | Działanie  |
|--|--|-----------------------|--------------------------|------------|--|
| Aktywizacja osób bezrobotnych na terenie gminy Wielgie   | Gmina Wielgie/Gminny Ośrodek Pomocy Społecznej w Wielgim | 1091668.87            | 927918.54                | EFS        | 7.1.1 Rozwój i upowszechnianie aktywnej integracji przez ośrodki pomocy społecznej |
| Termomodernizacja budynków Zespołu Placówek Oświatowych w Wielgim.                                 | Gmina Wielgie  | 1297837.37            | 907110.58                | EFRR       | 2.3. Rozwój infrastruktury w zakresie ochrony powietrza                            |
| Rekultywacja zamkniętego składowiska odpadów w Teodorowie, gm. Wielgie                             | Gmina Wielgie  | 899064.57             | 597268.64                | EFRR       | 2.2. Gospodarka odpadami   |
| Przebudowa drogi gminnej Wielgie - Teodorowo wraz z towarzyszącą infrastrukturą drogową - etap III | Gmina Wielgie  | 1309232.80            | 499852.74                | EFRR       | 1.1. Infrastruktura drogowa  |
| Budowa bitumicznej drogi gminnej relacji Zaduszniki-Nasiegniewo w miejscowości Zaduszniki nr 17083 | Gmina Wielgie  | 442832.15             | 322366.00                | EFRR       | 3.1. Obszary wiejskie  |
| Rozbudowa istniejącego obiektu na "Centrum   | Gmina Wielgie  | 321518.02             | 193654.76                | Europejski | 2.3. Odnowa wsi oraz zachowanie i  |

|   |               |          |          |                                       |   |
|---|---------------|----------|----------|---------------------------------------|---|
| Kulturalno-Oświatowo-Rekreacyjne" w Suradówku                 |               |          |          | Fundusz Orientacji i Gwarancji Rolnej | ochrona dziedzictwa kulturowego                             |
| Opracowanie planu gospodarki niskoemisyjnej dla Gminy Wielgie | Gmina Wielgie | 33197.70 | 28218.04 | FS                                    | IX.3.<br>Termomodernizacja obiektów użyteczności publicznej |

Źródło: Opracowanie własne na podstawie Mapy dotacji: [www.mapadotacji.gov.pl](http://www.mapadotacji.gov.pl).

# Rozdział 10.

## Mechanizmy włączenia interesariuszy w proces rewitalizacji

10.1. Interesariusze rewitalizacja

10.2 Formy partycypacji społecznej

10.3. Konsultacje społeczne w sprawie wyznaczenia obszaru zdegradowanego i obszaru rewitalizacji

10.4. Konsultacje społeczne projektu Lokalnego Programu Rewitalizacji

10.5. Partycypacja społeczna na etapie wdrażania i monitorowania

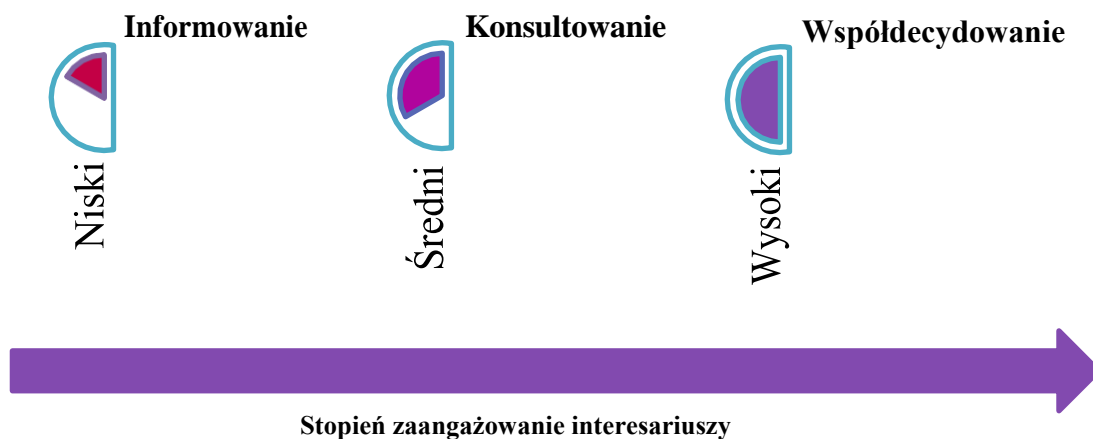




## 10.1. Interesariusze rewitalizacja

Partycypacja społeczna jest nieodłącznym elementem procesu rewitalizacji i stanowi fundament działań na każdym etapie tego procesu (diagnozowanie, programowanie, wdrażanie, monitorowanie). Partycypacja powinna być ukierunkowana na możliwie dojrzałe formy uczestnictwa społeczności w podejmowaniu decyzji, które jej dotyczą. Nie powinna ograniczać się jedynie do informowania (np. w formie spotkań, dyskusji i warsztatów) czy konsultowania działań władz lokalnych. Procesowi rewitalizacji powinny towarzyszyć zaawansowane metody partycypacji, takie jak współdecydowanie, aktywne uczestnictwo w projektach czy kontrola obywatelska.

Schemat 17. Stopień zaangażowania interesariuszy w partycypację społeczną



Źródło: Opracowanie własne

Ideą rewitalizacji jest wyprowadzenie ze stanu kryzysowego obszarów zdegradowanych, poprzez prowadzone w sposób kompleksowy, zintegrowane działania na rzecz lokalnej społeczności, przestrzeni i gospodarki, które są skoncentrowane terytorialnie i prowadzone przez interesariuszy rewitalizacji na podstawie gminnego programu rewitalizacji. Podmioty zaliczane do interesariuszy rewitalizacji przedstawia poniższy schemat.

Schemat 18. Interesariusze rewitalizacji

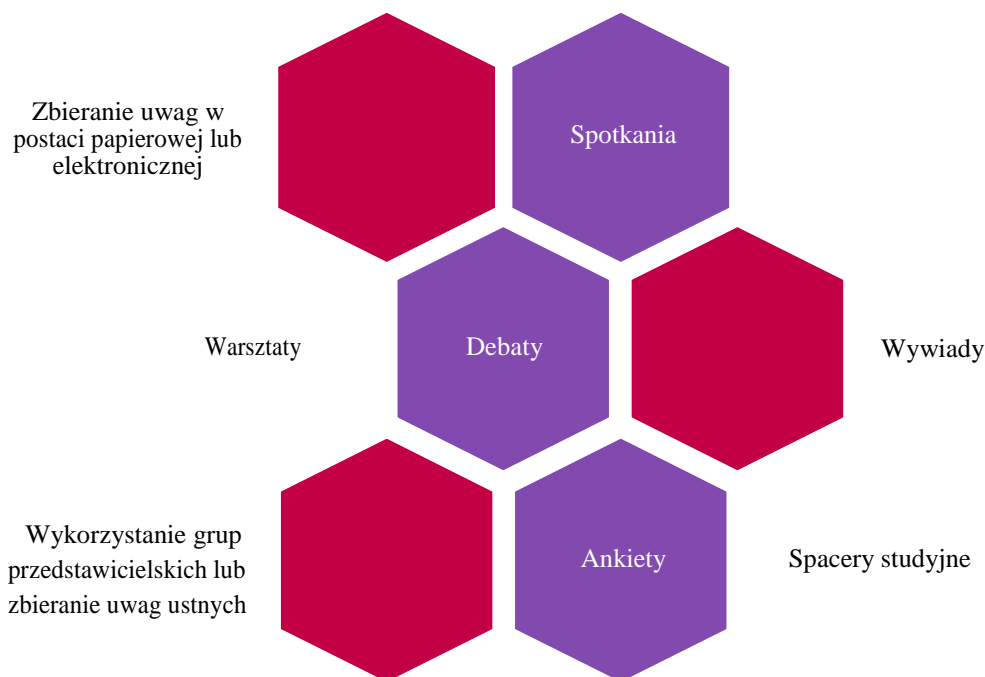
|                              |   |
|------------------------------|---|
| Interesariusze rewitalizacji | Mieszkańcy obszaru rewitalizacji oraz właściciele, użytkownicy wiczyści nieruchomości i podmioty zarządzające nieruchomościami znajdującymi się na tym obszarze |
|                              | Mieszkańcy gminy inni niż mieszkańcy obszaru rewitalizacji  |
|                              | Podmioty prowadzące lub zamierzające prowadzić działalność gospodarczą na terenie gminy   |
|                              | Podmioty prowadzące lub zamierzające prowadzić działalność społeczną na terenie gminy, w tym organizacje pozarządowe i grupy nieformalne                        |
|                              | Jednostka samorządu terytorialnego i jej jednostki organizacyjne  |
|                              | Organy władzy publicznej  |

Źródło: Opracowanie własne

## 10.2 Formy partycypacji społecznej

Aktywne uczestnictwo interesariuszy w procesie rewitalizacji zapewniają konsultacje społeczne. Ich formy przedstawia poniższy schemat.

Schemat 19. Formy konsultacji społecznych







Źródło: Opracowanie własne

Lokalny Program Rewitalizacji Gminy Wielgie został wypracowywany przez samorząd gminny i poddany dyskusji w oparciu o diagnozę lokalnych problemów: społecznych, gospodarczych, przestrzenno-funkcjonalnych, technicznych i środowiskowych. Prace nad przygotowaniem programu opierały się na współpracy ze wszystkimi grupami interesariuszy, w tym szczególnie ze społecznością zamieszkującą obszar rewitalizacji, przedsiębiorcami i organizacjami pozarządowymi oraz innymi użytkownikami obszaru.

### 10.3. Konsultacje społeczne w sprawie wyznaczenia obszaru zdegradowanego i obszaru rewitalizacji

Konsultacje społeczne diagnozy dotyczącej wyznaczenia obszaru zdegradowanego i obszaru rewitalizacji trwały **od 14 do 30 czerwca 2016 r.** W tym czasie odbyły się spotkania z mieszkańcami, zbierane były uwagi do konsultowanych materiałów oraz przeprowadzone zostały ankiety.

**Tabela 32. Formy konsultacji społecznych wykorzystane na etapie diagnozowania**

| Formy konsultacji społecznych   | Opis przebiegu konsultacji  |
|---|---|
| <p>Zbieranie uwag w postaci papierowej lub elektronicznej</p>  | <p>W terminie od 14 do 30 czerwca 2016 r. trwały konsultacje społeczne podczas których interesariusze mieli możliwość wnoszenia uwag do diagnozy dotyczącej wyznaczenia obszaru zdegradowanego i obszaru rewitalizacji za pomocą formularza konsultacji społecznych (wzór formularza przedstawia załącznik nr 1).</p> <p>Formularz uwag był dostępny na stronie <a href="http://www.wielgie.pl">www.wielgie.pl</a> oraz w siedzibie Urzędu Gminy. Wypełniony formularz konsultacji można było przekazać e-mailem, przesłać pocztą tradycyjną na adres Urzędu Gminy lub dostarczyć osobiście do Urzędu.</p>  |
| <p>Spotkania</p>    | <p>Spotkania z mieszkańcami obszarów rewitalizacji, które odbyły się 15 czerwca 2016 r. w sołectwach Płonczyn, Bętlewo, Oleszno i Teodorowo oraz 28 czerwca 2016 r. w sołectwie Wielgie. W celu ułatwienia zrozumienia prezentowanych treści i odniesienie się do nich, na spotkaniach wykorzystano wizualizację w postaci prezentacji graficznej. Przebieg spotkań wyglądał następująco:</p> <ul style="list-style-type: none"> <li>• Powitanie uczestników spotkania,</li> <li>• Etapy prac nad Lokalnym Programem Rewitalizacji,</li> <li>• Podstawowe pojęcia związane z rewitalizacją,</li> <li>• Zasięg obszaru zdegradowanego i obszaru rewitalizacji na mapie,</li> <li>• Diagnoza obszaru rewitalizacji:             <ol style="list-style-type: none"> <li>a) kryzysowe zjawiska w sferze społecznej,</li> <li>b) kryzysowe zjawiska w pozostałych sferach,</li> <li>c) potencjały obszaru,</li> <li>d) problemy obszaru,</li> </ol> </li> <li>• Dyskusja na temat plusów i minusów danego obszaru, wizji jego rozwoju, celów rozwojowych i przedsięwzięć,</li> <li>• Przypomnienie o toczących się konsultacjach</li> <li>• Ankieta (opis znajduje się w dalszej części tabeli)</li> </ul> |
| <p>Debaty</p>    | <p>Debaty były jednym z elementów spotkań z mieszkańcami obszarów rewitalizacji. Uczestnicy debaty starali się odpowiedzieć na następujące pytania:</p> <ul style="list-style-type: none"> <li>• Jakie są plusy i minusy zamieszkiwania w danej miejscowości – dobre i złe strony tego obszaru?</li> <li>• Jak dany obszar powinien wyglądać w przyszłości?</li> <li>• Jakie cele rozwojowe należy postawić?</li> <li>• Jakie przedsięwzięcia należy podjąć w ramach rewitalizacji aby osiągnąć cele i zrealizować wizję?</li> </ul>  |
| <p>Ankiety</p>   | <p>Podczas konsultacji społecznych diagnozy obszaru zdegradowanego i obszaru rewitalizacji, w terminie od 14 do 30 czerwca 2016 r. przeprowadzono ankietę dotyczącą obszaru zdegradowanego i obszaru rewitalizacji. Celem badania było poznanie opinii mieszkańców na temat aktualnych problemów, czynników i zjawisk kryzysowych występujących na obszarach zdegradowanych gminy oraz potrzeb i oczekiwanych działań w zakresie rewitalizacji, mających na celu ich ożywienie społeczno-gospodarcze. Ankietę przeprowadzono także podczas spotkań z mieszkańcami obszarów rewitalizacji.</p> <p>Ankieta była dostępna na stronie <a href="http://www.wielgie.pl">www.wielgie.pl</a> oraz w siedzibie Urzędu Gminy. Wypełnioną ankietę można było przekazać e-mailem, przesłać</p>  |




|  |  |
|--|--|
|  | <p>pocztą tradycyjną na adres Urzędu Gminy lub dostarczyć osobiście do Urzędu.</p> <p>Łącznie przeprowadzono 73 ankiety. Wzór ankiety stanowi załącznik nr 3. Wyniki przeprowadzonej ankiety przedstawia załącznik nr 4.</p> |
|--|--|

Źródło: Opracowanie własne

## 10.4. Konsultacje społeczne projektu Lokalnego Programu Rewitalizacji

Konsultacje społeczne projektu Lokalnego Programu Rewitalizacji trwały **od 13 do 27 września 2016 r.** W tym czasie zbierane były uwagi (ustne, pisemne i elektroniczne) do projektu programu rewitalizacji.

**Tabela 33. Formy konsultacji społecznych wykorzystane w procesie przygotowania programu na etapie programowania**

| Formy konsultacji społecznych   | Opis przebiegu konsultacji  |
|---|---|
| <p>Zbieranie uwag w postaci papierowej lub elektronicznej</p>  | <p>W terminie od 13 do 27 września 2016 r. trwały konsultacje społeczne, podczas których interesariusze mieli możliwość wnoszenia uwag do projektu programu rewitalizacji za pomocą formularza konsultacji społecznych (wzór formularza przedstawia załącznik nr 2).</p> <p>Formularz uwag był dostępny na stronie <a href="http://www.wielgie.pl">www.wielgie.pl</a> oraz w siedzibie Urzędu Gminy. Wypełniony formularz konsultacji można było przekazać e-mailem, przesłać pocztą tradycyjną na adres Urzędu Gminy lub dostarczyć osobiście do Urzędu.</p> |
| <p>Spotkania</p>   | <p>Spotkania z mieszkańcami obszaru rewitalizacji oraz pozostałymi mieszkańcami gminy odbyły się w dniach 21 i 23 września 2016 r. w sołectwach Płonczyn, Bettlewo, Wielgie i Teodorowo. Uczestnikom spotkania przedstawiono treść projektu programu rewitalizacji. W celu ułatwienia zrozumienia prezentowanych treści i odniesienie się do nich, na spotkaniach wykorzystano wizualizację w postaci prezentacji graficznej. Wszyscy zainteresowani mieli możliwość zgłaszania podczas spotkania swoich uwag do dokumentu.</p>                               |
| <p>Uwagi ustne</p>   | <p>Inną formą prowadzonych konsultacji było zbieranie uwag ustnych. Wszyscy zainteresowani mieli możliwość osobistego lub telefonicznego kontaktu z wyznaczonym pracownikiem Urzędu Gminy, który odpowiadał na uwagi i pytania w zakresie konsultowanych dokumentów ich treści.</p>   |

Źródło: Opracowanie własne

## Zdjęcie 4. Informacje o konsultacjach społecznych diagnozy obszaru zdegradowanego i obszaru rewitalizacji



### Biuletyn Informacji Publicznej Gmina Wielgie



BIP
Mapa Biuletynu
Statystyki
Pomoc

Informacje

**Aktualności *ważne!***

Elektroniczna Skrzynka Podawcza

Ogłoszenia i Obwieszczenia

Dane podstawowe

Kontakt z pracownikami

Punkty adresowe

Geoportal Gminy Wielgie

GOPS w Wielgim

---

Organy

Rada Gminy

Gmina

Urząd Gminy

Prawo lokalne

Informacje

Nabór pracowników

Informacje » Aktualności

#### Zaproszenie do udziału w konsultacjach społecznych dotyczących wyznaczenia w gminie Wielgie obszaru zdegradowanego i obszaru rewitalizacji.

Szanowni Państwo,

Zapraszamy do udziału w konsultacjach społecznych dotyczących wyznaczenia w gminie Wielgie obszaru zdegradowanego i obszaru rewitalizacji.

Konsultacje przeprowadzone zostaną w terminie od dnia 14 czerwca 2016 r. do dnia 28 czerwca 2016 r. w formie uwag w postaci papierowej lub elektronicznej składanych poprzez formularz konsultacji.

Wypełniony formularz konsultacji będzie można przekazywać:

- § bezpośrednio do Urzędu Gminy Wielgie, ul. Starowiejska 8,87-603 Wielgie, pok. nr 18
- § drogą elektroniczną, na adres mailowy: [gmina@wielgie.pl](mailto:gmina@wielgie.pl)
- § drogą korespondencyjną na adres: Urząd Gminy Wielgie, ul. Starowiejska 8, 87-603 Wielgie, pok. nr 18

Załączniki (2)
Metadane
Drukuj
Historia zmian

Diagnoza\_14.06.2016PDF (1023.8kB)

formularz-konsultacji (33kB)

Wyszukiwarka

STRONA GŁÓWNA URZĘDU

LICZNIK ODWIEDZIN

5460323

Od dnia 12 czerwca 2003 r.

---

Informacje

**Aktualności *ważne!***

Elektroniczna Skrzynka Podawcza

Ogłoszenia i Obwieszczenia

Dane podstawowe

Kontakt z pracownikami

Punkty adresowe

Geoportal Gminy Wielgie

GOPS w Wielgim

---

Organy

Rada Gminy

Gmina

Urząd Gminy

Prawo lokalne

Informacje

Nabór pracowników samorządowych

Ogłoszenia o konkursach

Wybory

Informacje » Aktualności

#### Informacja na temat konsultacji społecznych dotyczących Lokalnego Programu Rewitalizacji Gminy Wielgie na lata 2016-2020 z perspektywą do 2023 r

Szanowni Państwo,

Zapraszamy do udziału w dyskusji i uczestnictwa w konsultacjach społecznych dotyczących wyznaczenia w naszej gminie obszaru zdegradowanego i obszaru do przeprowadzenia rewitalizacji.

**Rewitalizacja** to szeroki proces przemian społecznych, przestrzennych i ekonomicznych na obszarze, znajdującym się w kryzysie. Jej celem jest ponowne przywrócenie do życia zdegradowanej obszaru wiejskiego oraz uzupełnienie jej o nowe funkcje. Mówiąc prościej – chodzi o to, żeby w takim miejscu dobrze się przebywało, mieszkało i pracowało. Remonty budynków czy modernizacja dróg to tylko niewielka część działań składających się na rewitalizację. Poprawa przestrzeni musi iść w parze z polepszeniem warunków życia, co zapewniają szerokie działania społeczne, kulturalne, edukacyjne czy ekonomiczne podejmowane w tym procesie.

Konsultacje mają na celu zebranie od wszystkich zainteresowanych rewitalizacją (czyli interesariuszy) uwag, opinii i propozycji odnośnie wyznaczenia obszaru zdegradowanego i obszaru rewitalizacji Gminy Wielgie.

**Terminy i miejsce spotkań konsultacyjnych:**

- § Płocznyn: CKOR Płocznyn, 15 czerwca 2016r., godzina: 10<sup>00</sup>
- § Bętlewo: świetlica, 15 czerwca 2016r., godzina: 11<sup>30</sup>
- § Oleszno: świetlica, 15 czerwca 2016r., godzina: 13<sup>00</sup>
- § Wielgie (dla mieszkańców Teodorowa): świetlica przy OSP Wielgie , ul. Starowiejska 81, 15 czerwca 2016r., godzina: 14<sup>30</sup>

Zachęcamy także do wypełnienia ankiety, która pomoże określić obszary na terenie Gminy Wielgie, które wymagają specjalnego wsparcia. Ankieta będzie dostępna na stronie internetowej do 24 czerwca 2016 r.

Link do ankiety:  
<http://goo.gl/forms/Iep590u84UyG4XN1>

Załączniki (3)
Metadane
Drukuj
Historia zmian

Diagnoza\_14.06.2016PDF (1023.8kB)

formularz-konsultacji (33kB)

informacja o konsultacjach 14.06.2016 (18.4kB)

Wyszukiwarka

STRONA GŁÓWNA URZĘDU

LICZNIK ODWIEDZIN

5460323

Od dnia 12 czerwca 2003 r.





## Biuletyn Informacji Publicznej Gmina Wielgie



BIP Mapa Biuletynu Statystyki Pomoc

Informacje » Aktualności

- Informacje
- Aktualności *ważne!*
- Elektroniczna Skrzynka Podawcza
- Dane podstawowe
- Kontakt z pracownikami
- Punkty adresowe
- Geoportal Gminy Wielgie
- GOPS w Wielgim
- Organy +
- Rada Gminy +
- Gmina +
- Urząd Gminy +
- Prawo lokalne +
- Informacje +
- Nabór pracowników samorządowych +
- Ogłoszenia o konkursach +
- Wybory +

### Informacja na temat konsultacji społecznych dotyczących Lokalnego Programu Rewitalizacji Gminy Wielgie na lata 2016-2020 z perspektywą do 2023r.

Szanowni Państwo,

Zapraszamy do udziału w dyskusji i uczestnictwa w konsultacjach społecznych dotyczących wyznaczenia w naszej gminie obszaru zdegradowanego i obszaru do przeprowadzenia rewitalizacji.

Rewitalizacja to szeroki proces przemian społecznych, przestrzennych i ekonomicznych na obszarze, znajdującym się w kryzysie. Jej celem jest ponowne przywrócenie do życia zdegradowanej obszaru wiejskiego oraz uzupełnienie jej o nowe funkcje. Mówiąc prościej – chodzi o to, żeby w takim miejscu dobrze się przebywało, mieszkało i pracowało. Remonty budynków czy modernizacja dróg to tylko niewielka część działań składających się na rewitalizację. Poprawa przestrzeni musi iść w parze z polepszeniem warunków życia, co zapewniają szerokie działania społeczne, kulturalne, edukacyjne czy ekonomiczne podejmowane w tym procesie.

Konsultacje mają na celu zebranie od wszystkich zainteresowanych rewitalizacją (czyli interesariuszy) uwag, opinii i propozycji odnośnie wyznaczenia obszaru zdegradowanego i obszaru rewitalizacji Gminy Wielgie.

**Termin i miejsce spotkania konsultacyjnego:**

§ Wielgie świetlica przy OSP Wielgie ul. Starowiejska 81,  
28 czerwca 2016r., godzina: 17<sup>00</sup>

Zachęcamy także do wypełnienia ankiety, która pomoże określić obszary na terenie Gminy Wielgie, które wymagają specjalnego wsparcia. Ankieta będzie dostępna na stronie internetowej do 30 czerwca 2016 r.

Link do ankiety:

<http://goo.gl/forms/1ep390u84UyG43XN1>

Załączniki (1) Metadane Drukuj Historia zmian  
Zaproszenie do udziału w konsultacjach (342.8kB)

Wyszukiwarka

STRONA GŁÓWNA

LICZNIK ODWIEDZIN

5460323

Od dnia 12 czerwca 2013 r.

Źródło: [www.bip.wielgie.pl](http://www.bip.wielgie.pl)

### Zdjęcie 5. Informacje o konsultacjach społecznych (2)



## Biuletyn Informacji Publicznej Gmina Wielgie



BIP Mapa Biuletynu Statystyki Pomoc

Informacje » Aktualności

- Informacje
- Aktualności *ważne!*
- Elektroniczna Skrzynka Podawcza
- Ogłoszenia i Obwieszczenia
- Dane podstawowe
- Kontakt z pracownikami
- Punkty adresowe
- Geoportal Gminy Wielgie
- GOPS w Wielgim
- Organy +
- Rada Gminy +
- Gmina +
- Urząd Gminy +
- Prawo lokalne +
- Informacje +
- Nabór pracowników samorządowych +
- Ogłoszenia o konkursach +
- Wybory +

### Informacja o konsultacjach społecznych dotyczących opracowania Lokalnego Programu Rewitalizacji Gminy Wielgie na lata 2016-2020 z perspektywą do roku 2023

Szanowni Państwo,

Zapraszamy do udziału w dyskusji i uczestnictwa w konsultacjach społecznych dotyczących opracowania Lokalnego Programu Rewitalizacji Gminy Wielgie na lata 2016-2020 z perspektywą do roku 2023.

Konsultacje mają na celu zebranie od wszystkich zainteresowanych uwag i opinii odnośnie projektu Lokalnego Programu Rewitalizacji Gminy Wielgie na lata 2016-2020 z perspektywą do roku 2023.

Konsultacje przeprowadzone zostaną w terminie od dnia 13 września 2016 r. do dnia 27 września 2016 r. w formie:

§ uwag w postaci papierowej lub elektronicznej składanych poprzez formularz konsultacji,  
§ spotkań konsultacyjnych.

Wypełniony formularz konsultacji będzie można przekazywać w terminie od dnia 13 września 2016 r. do dnia 27 września 2016 r.:

§ bezpośrednio do Sekretariatu Urzędu Gminy Wielgie  
§ drogą elektroniczną na adres mailowy: [gmina@wielgie.pl](mailto:gmina@wielgie.pl)  
§ drogą korespondencyjną na adres: Urząd Gminy Wielgie, ul. Starowiejska 8, 87-603, Wielgie

Serdecznie zapraszamy do wzięcia udziału w spotkaniach konsultacyjnych, które odbędą się:

§ 21 września 2016 r. o godz. 15.00 w świetlicy w Będlewie  
§ 21 września 2016 r. o godz. 17.00 w CKOR w Płocznynie  
§ 23 września 2016 r. o godz. 15.00 w świetlicy przy OSP Wielgie, ul. Starowiejska 81 (dla mieszkańców Teodorowa)  
§ 23 września 2016 r. o godz. 17.30 w świetlicy przy OSP Wielgie, ul. Starowiejska 81

Załączniki (1) Metadane Drukuj Historia zmian  
Informacja o konsultacjach (33.9kB)

Wyszukiwarka

STRONA GŁÓWNA URZĘDU

LICZNIK ODWIEDZIN

5580044

Od dnia 12 czerwca 2013 r.

Źródło: [www.bip.wielgie.pl](http://www.bip.wielgie.pl)

## Zdjęcie 6. Konsultacje społeczne – spotkania



Źródło: *Opracowanie własne*

### 10.5. Partycypacja społeczna na etapie wdrażania i monitorowania

Aby zapewnić i utrzymać zainteresowanie społeczeństwa rewitalizacją oraz zagwarantować wszystkim interesariuszom wiedzę i możliwość uczestniczenia w procesie rewitalizacji, przez cały okres wdrażania prowadzone będą działania związane z promocją i informowaniem o realizacji poszczególnych projektów rewitalizacyjnych zawartych w programie oraz stanie wdrażania programu. W celu zapewnienia każdemu zainteresowanemu dostępu do tych informacji i możliwość zgłaszania uwag przewidywane są następujące formy konsultowania/informowania:

- Strona internetowa [www.wielgie.pl](http://www.wielgie.pl),
- Biuletyn Informacji Publicznej,
- Zebrania sołeckie,
- Promocja działań rewitalizacyjnych podczas lokalnych imprez,
- Rozmowy z przedstawicielami mieszkańców – radnymi i sołtysem.



## Rozdział 11.

# Szacunkowe ramy finansowe w odniesieniu do głównych i uzupełniających projektów/ przedsięwzięć rewitalizacyjnych



**Tabela 34. Główne projekty/przedsięwzięcia rewitalizacyjne – harmonogram i szacunkowe ramy finansowe**

| Obszar rewitalizacji<br>(nr/nazwa) <sup>10</sup> | Termin realizacji projektu | Projekt (nr, nazwa)   | Typ projektu <sup>11</sup> | Przedsięwzięcie<br>(nr, nazwa)  | Podmiot/y<br>realizujący/e projekt            | Szacowana wartość<br>projektu (zł) | Poziom<br>dofinansowani<br>a |            | Źródło finansowania |                    |    |                        | Działanie<br>SZOOP<br>RPO                                       | Poddziałani<br>e SZOOP<br>RPO               | Zintegrowa<br>ni e   |
|--|----------------------------|---|----------------------------|---|---|------------------------------------|------------------------------|------------|---------------------|--------------------|----|------------------------|---|---|--|
|  |                            |   |                            |   |   |                                    | %                            | zł         | Środki publiczne    |                    |    | Środki<br>prywatn<br>e |   |   |  |
| 1  | 2                          | 3   | 4                          | 5   | 6   | 7                                  | 8                            | 9          | 10                  | 11                 | 12 | 13                     | 14  | 15  | 16   |
| Teodorowo  | 2018-2022                  | 1<br>Cykl imprez sportowo-integracyjnych i rekreacyjno-integracyjnych, w oparciu o infrastrukturę boiska w Teodorowie | S                          | 1.1.<br>Realizacja działań aktywizujących i integrujących dla mieszkańców, w szczególności seniorów         | Kluby sportowe z terenu gminy Wielgie, OkiBGW | 25.000,00                          | 85                           | 21.250,00  | EFS                 | -                  | -  | -                      | Działanie 11.1<br>Włączenie społeczne na obszarach objętych LSR | -   | 3.<br>Przebudowa boiska piłkarskiego z infrastrukturą towarzyszącą |
| Pozor  | 2019-2023                  | 2.<br>Kształcenie ogólne w placówkach oświatowych Gminy Wielgie   |                            | 2.1<br>Rozwój społeczny dzieci i młodzieży w rejonach o niskim poziomie kształcenia w szkołach podstawowych | Gmina Wielgie                                 | 828 492,50                         | 85                           | 712 718,62 | EFS                 | BP<br>83<br>849,25 |    |                        | Działanie 10.2.<br>Kształcenie ogólne i zawodowe                | Poddziałani e 10.2.2.<br>Kształcenie ogólne |  |

|           |           |  |    |   |               |              |    |              |   |   |      |   |   |   |   |
|-----------|-----------|--|----|---|---------------|--------------|----|--------------|---|---|------|---|---|---|---|
| Teodorowo | 2019-2023 | 3.<br>Przebudowa boiska piłkarskiego z infrastrukturą towarzyszącą | PF | 3.1 Budowa i modernizacja infrastruktury kulturalnej, sportowo-rekreacyjnej i technicznej | Gmina Wielgie | 1 300 000,00 | 85 | 1 105 000,00 | - | - | PROW | - | - | - | 1 Cykl imprez sportowo-integracyjnych i rekreacyjnych, w oparciu o infrastrukturę boiska w Teodorowie |
|-----------|-----------|--|----|---|---------------|--------------|----|--------------|---|---|------|---|---|---|---|

Źródło: Opracowanie własne na podstawie danych Urzędu Gminy Wielgie

<sup>10</sup> 1 – Płonczyn, 2 – Teodorowo, 3 – Wielgie, 4 – Bętlewo

<sup>11</sup> S – społeczny, G-gospodarczy, Ś – środowiskowy, PF – przestrzenno-funkcjonalny, T – techniczny

## Rozdział 12. System zarządzania realizacją programu rewitalizacji

12.1. Podmioty uczestniczące w realizacji programu rewitalizacji i ich zadania

12.2. Sposób koordynacji działań podmiotów uczestniczących w programie rewitalizacji

12.3. System informacji i promocji

12.4. Ramowy harmonogram realizacji programu



Złożoność procesu rewitalizacyjnego wymaga właściwego zarządzania w celu uzyskania zamierzonych efektów rewitalizacji oraz odpowiadających im kierunków działań służących eliminacji lub ograniczeniu negatywnych zjawisk.

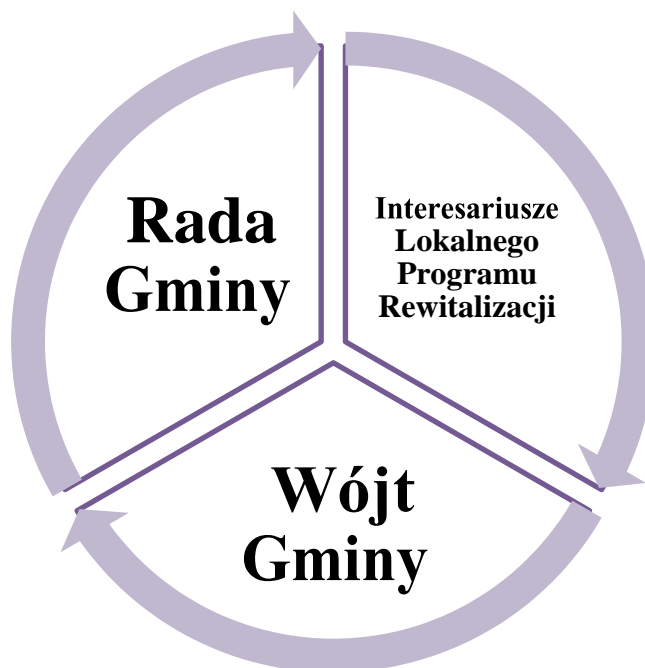
Wszelkie koszty związane z zarządzaniem programem będą pokrywane z budżetu gminy.

## 12.1. Podmioty uczestniczące w realizacji programu rewitalizacji i ich zadania

Jednym z kluczowych czynników sukcesu programu rewitalizacji jest sprawna koordynacja działań i sprawny przepływ informacji pomiędzy podmiotami zaangażowanymi w jego realizację. Istotą procesu rewitalizacji jest prowadzenie przez interesariuszy skoordynowanych działań na rzecz lokalnej społeczności, przestrzeni i gospodarki. Charakterystyka interesariuszy i mechanizmy partycypacyjne opisane zostały w rozdziale 10.

Głównymi podmiotami zaangażowanymi w proces przygotowania i wdrożenia programu są: Wójt Gminy, Rada Gminy i Interesariusze rewitalizacji.

**Schemat 20. Podmioty uczestniczące w realizacji programu rewitalizacji**



Źródło: Opracowanie własne

**Tabela 36. Najważniejsze zadania podmiotów uczestniczących w procesie przygotowania i wdrażania programu rewitalizacji**

| Podmiot    | Zadania  |
|------------|--|
| Wójt       | <ul style="list-style-type: none"> <li>▪ Koordynowanie całego procesu rewitalizacji</li> <li>▪ Prowadzenie analiz służących wyznaczeniu obszaru zdegradowanego i obszaru rewitalizacji, sporządzeniu lub zmianie LPR, ocenie aktualności i stopnia jego realizacji</li> <li>▪ Prowadzenie konsultacji społecznych</li> <li>▪ Ogłaszanie informacji o podjęciu uchwały w sprawie uchwalenia LPR</li> <li>▪ Zapewnienie zgodności innych podejmowanych działań z programem rewitalizacji</li> </ul>  |
| Rada Gminy | <ul style="list-style-type: none"> <li>▪ Zatwierdzenie i uchwalenie LPR</li> <li>▪ Wprowadzenie przedsięwzięć rewitalizacyjnych zawartych w LPR, służących realizacji zadań własnych gminy, do załącznika do uchwały w sprawie wieloletniej prognozy finansowej gminy</li> <li>▪ Uchwalanie zmian LPR</li> <li>▪ Podjęcie uchwały o uchyleniu LPR w całości lub w części w przypadku stwierdzenia osiągnięcia celów rewitalizacji w nim zawartych</li> <li>▪ Zapewnienie zgodności innych podejmowanych działań z programem rewitalizacji</li> </ul> |

Źródło: Opracowanie własne

## 12.2. Sposób koordynacji działań podmiotów uczestniczących w programie rewitalizacji

Ponieważ koordynatorem całego procesu rewitalizacji gminy Wielgie będzie Urząd Gminy, który jako instytucja samorządowa posiada odpowiedni potencjał organizacyjny oraz doświadczenie niezbędne do realizacji tego zadania, Wójt Gminy Wielgie wyznaczy pracownika odpowiedzialnego za wsparcie wszystkich powyższych organów w realizacji ich zadań.

**Tabela 37. Najważniejsze zadania podmiotu koordynującego działania w programie rewitalizacji**

| Podmiot                                | Zadania  |
|--|--|
| Koordinatorka – pracownik Urzędu Gminy | <ul style="list-style-type: none"> <li>▪ Współpraca ze wszystkimi podmiotami zaangażowanymi w realizację programu,</li> <li>▪ Koordynowanie działań projektowych wymagających jednoczesnego zaangażowania jednostek i spółek gminy oraz strony społecznej,</li> <li>▪ Składanie wniosków i pozyskiwanie środków zewnętrznych na ich realizację,</li> <li>▪ Ocena projektów zgłoszonych do realizacji na obszarze objętym rewitalizacją pod kątem osiągnięcia celów programu,</li> <li>▪ Przygotowywanie projektów aktualizacji programu, w tym w szczególności wykazu projektów,</li> <li>□ Promocja programu,</li> <li>▪ Organizacja i wdrażanie systemu monitorowania rzeczowego i finansowego dla programu,</li> <li>▪ Dokonywanie okresowych przeglądów realizacji projektów,</li> <li>▪ Sporządzanie raportów okresowych oraz raportu końcowego z realizacji programu,</li> <li>▪ Współpraca z innymi referatami Urzędu Gminy w zakresie realizacji programu,</li> <li>▪ Ocena planowanych do realizacji projektów umiejscowionych poza obszarem rewitalizacji pod kątem ich wpływu na obszar rewitalizacji i w razie wystąpienia niezgodności zgłaszanie tego faktu podmiot zarządzającym (Wójt, Rada Gminy). Analiza następstw podejmowanych decyzji przestrzennych w skali całej gminy i jej otoczenia dla zapewnienia skuteczności programu rewitalizacji.</li> </ul> |

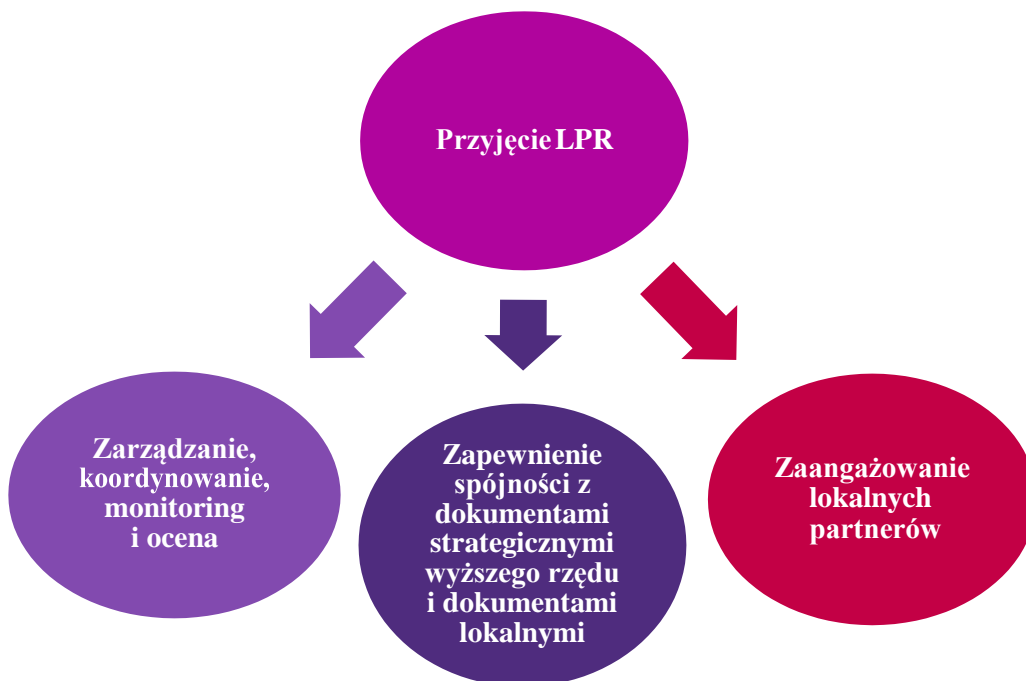
Źródło: Opracowanie własne

Wdrażanie Lokalnego Programu Rewitalizacji wymaga zaangażowania lokalnych partnerów z sektora: publicznego, społecznego i gospodarczego. Realizacja niniejszego programu wiąże się z udziałem podmiotu zarządzającego i koordynującego poszczególne działania (pracownika Urzędu Gminy) także w procesie monitoringu i oceny programu (przede wszystkim zapewnienie zgodności z harmonogramem realizacji programu rewitalizacji).

Głównym zadaniem wszystkich podmiotów zaangażowanych w proces rewitalizacji jest ukierunkowanie, kontrolowanie i ocena z punktu widzenia zapewnienia pełnej spójności z dokumentami strategicznymi. Jest to wyjątkowo istotne z uwagi na znaczenie realizacji programu dla sprawnej implementacji pozostałych instrumentów rozwoju gminy, a także np. dla możliwości pozyskiwania środków z funduszy strukturalnych, itp.

System wdrażania programu rewitalizacji został przedstawiony na poniższym schemacie.

**Schemat 21. System wdrażania programu rewitalizacji**



Źródło: Opracowanie własne

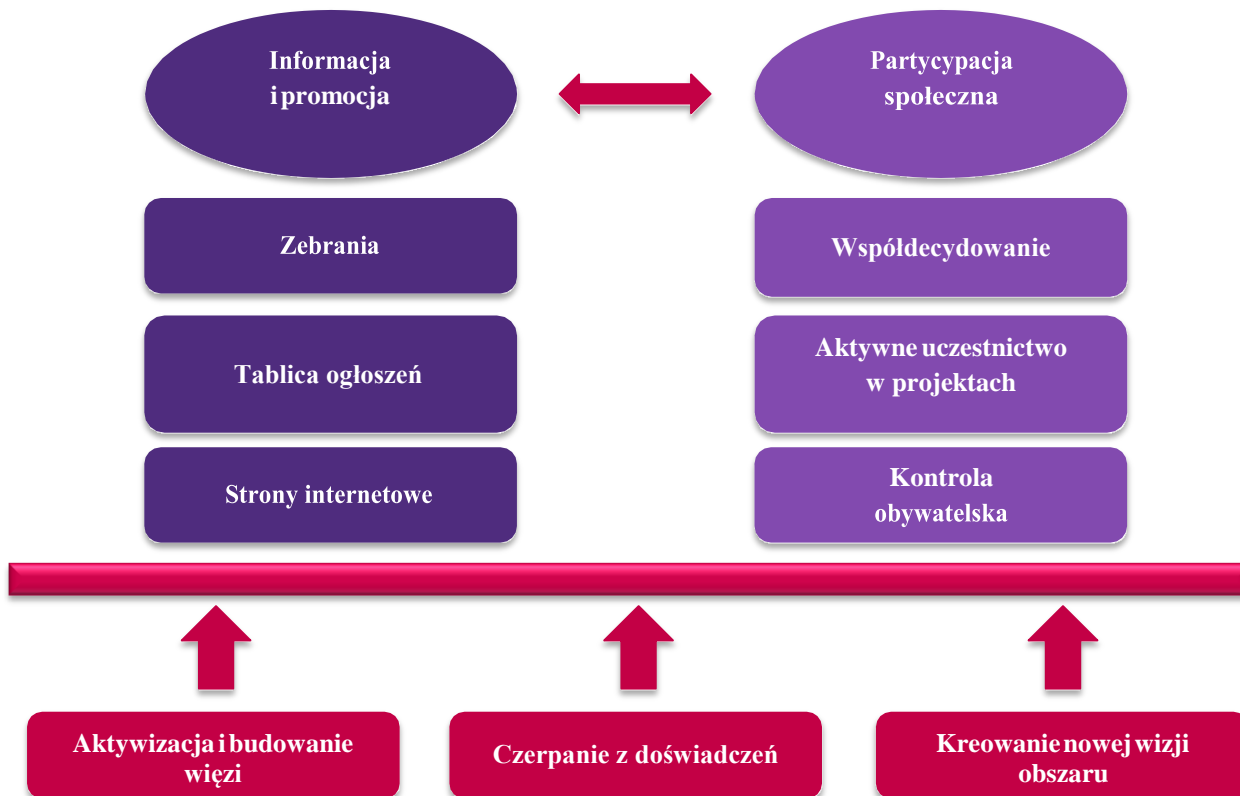
### 12.3. System informacji i promocji

Partycypacja społeczności lokalnej (szczegółowo opisana w rozdziale 10) na każdym etapie powstawania i realizacji programu rewitalizacji odgrywa niezmiernie istotną rolę, dostarczając najbardziej rzetelnych informacji na temat problemów, potrzeb oraz potencjałów danego obszaru, które nie są możliwe do uzyskania na podstawie jedynie analizy danych statystycznych. Zaangażowanie na każdym etapie interesariuszy zainteresowanych udziałem w programie (m.in. organizacji pożytku publicznego, stowarzyszeń, przedsiębiorców, spółdzielni, mieszkańców gminy Wielgie) umożliwi im aktywny udział w planowaniu i wdrażaniu zmian społecznych, gospodarczych i infrastrukturalnych zgodnie z ich potrzebami i interesami. Dlatego też niezbędne jest umożliwienie wymiany informacji i dyskusji o kształcie, jaki powinna przybrać rewitalizacja za pomocą różnorodnych instrumentów promocyjnych i informacyjnych.



Poniższy schemat przedstawia instrumenty systemu informacji i promocji w powiązaniu z mechanizmami włączenia mieszkańców i partnerów w proces rewitalizacji.

**Schemat 22. System informacji i promocji a partycypacja społeczna**



Źródło: Opracowanie własne

Jak wynika z powyższego schematu działania informacyjne i promocyjne są nierozdzielnie związane z mechanizmami włączenia interesariuszy w proces rewitalizacji. Aby udział lokalnej społeczności w tworzeniu i wdrażaniu programu przyniósł spodziewane efekty, konieczne jest prowadzenie szeregu działań, skupiających się przede wszystkim na:

- Organizacji zebrań z mieszkańcami zwłaszcza obszarów rewitalizowanych oraz partnerami społecznymi i gospodarczymi, które stanowią forum wymiany informacji i pomysłów na działania rewitalizacyjne,
- Publikowaniu ogłoszeń zamieszczanych na tablicach ogłoszeń,
- Wykorzystaniu możliwości kontaktu elektronicznego w postaci publikacji na stronach internetowych.

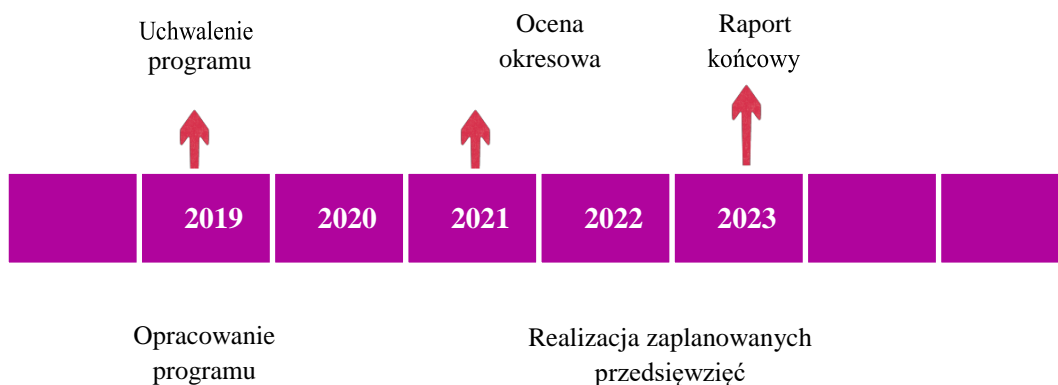
Dzięki tak zorganizowanej informacji i promocji społeczność lokalna zyska możliwość aktywnego udziału w tworzeniu wizji obszaru zdegradowanego po rewitalizacji, współdecydowania o kształcie zmian oraz kontroli społecznej nad procesem realizacji programu.

Wszelkie formy partycypacji społecznej, w połączeniu z formami informacji i promocji, mają na celu pobudzenie i aktywizację społeczności na rzecz rozwoju lokalnego z wykorzystaniem posiadanej wiedzy i doświadczenia wszystkich interesariuszy, tak aby wszelkie podejmowane działania prowadziły do urzeczywistnienia wizji obszaru po rewitalizacji.

## 12.4. Ramowy harmonogram realizacji programu

Ramowy harmonogram realizacji Lokalnego Programu Rewitalizacji Gminy Wielgie na lata 2016-2020 z perspektywą wykonania do roku 2023 obejmuje okres od 2016 r. kiedy zostały rozpoczęte prace nad programem do końca 2023 r., czyli do planowanego zakończenia realizacji projektów wynikających z programu. Z uwagi, iż przystąpiono do aktualizacji Lokalnego Programu Rewitalizacji, ramowy harmonogram obejmuje lata 2019-2023, przy czym rok 2019 to czas aktualizacji i uchwalenia Programu, natomiast zakończenie realizacji projektu, zgodnie z pierwotnym założeniem datowane jest na czas do końca roku 2023.

### Schemat 23. Ramowy harmonogram realizacji programu



Źródło: Opracowanie własne

Szczegółowe informacje na temat realizacji programu wynikają z rozdziału 11. Szacunkowe ramy finansowe w odniesieniu do głównych i uzupełniających projektów/przedsięwzięć rewitalizacyjnych.

## Rozdział 13.

# System monitoringu, oceny skuteczności działań i system wprowadzania zmian

13.1. System monitoringu i oceny skuteczności działań

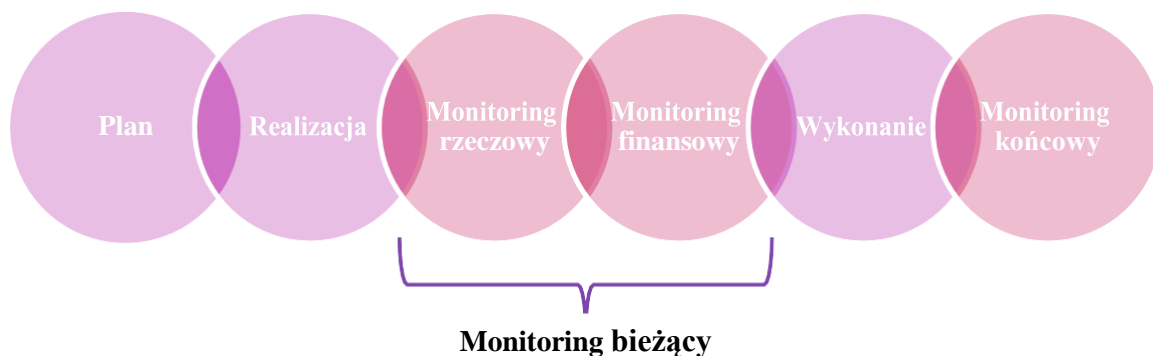
13.2. System wprowadzania modyfikacji w reakcji na zmiany w otoczeniu programu



### 13.1. System monitoringu i oceny skuteczności działań

Monitorowanie postępów realizacji oparte będzie na stałym pozyskiwaniu i analizowaniu danych dotyczących realizacji poszczególnych projektów. Bieżąca i systematyczna analiza danych ilościowych i jakościowych osiągniętych w trakcie realizacji projektu i porównanie ich z zaplanowanymi w programie, pozwoli na wykrycie rozbieżności oraz umożliwi odpowiednio wczesną korektę możliwych do przewidzenia komplikacji. Zastosowane będą dwie formy monitoringu: monitorowanie postępu prac oraz monitorowanie środków finansowych projektu.

#### Schemat 24. Formy monitoringu



Źródło: Opracowanie własne

**Monitoring rzeczowy** obejmuje proces realizacji i polegać będzie przede wszystkim na bieżącej kontroli zakresu merytorycznego prowadzonych działań oraz harmonogramu wdrażania projektu na podstawie pomiarów osiągania założonych rezultatów oraz wskaźników realizacji i ich analizy, a także weryfikacji przedmiotowej zgodności z założeniami LPR.

**Monitoring finansowy** obejmuje zarządzanie środkami przyznanymi na realizację programu i jest podstawą oceny sprawności ich wydatkowania. Polegać będzie na bieżącej kontroli finansowych aspektów inwestycji: przepływów gotówkowych i poziomu wykorzystania funduszy w poszczególnych kategoriach budżetowych, weryfikacji kwalifikowalności kosztów oraz gromadzeniu informacji o źródłach finansowania programu i stopniu wykorzystania dotacji. Istotnym elementem będzie również kontrola wykonania wzajemnych rozliczeń i zobowiązań z podwykonawcami, ewentualnymi partnerami, uczestnikami projektu i pracownikami oraz weryfikacja finansowej zgodności z założeniami programu.

**Monitoring końcowy** zweryfikuje, czy wytyczone cele zostały zrealizowane.

Wszystkie projekty objęte programem rewitalizacji będą podlegały jednakowemu systemowi oceny. Odpowiedzialny za to będzie koordynator ds. rewitalizacji. Do jego obowiązków należeć będzie także wykonanie wzoru formularza oceny projektu, który będzie wypełniany przez poszczególne podmioty wykonujące projekty rewitalizacyjne. Umożliwi to oszacowanie wartości wskaźników produktu i rezultatu z perspektywy pojedynczej inwestycji, co z kolei umożliwi opisanie i porównanie efektów w sposób jednoznaczny i przejrzysty. Gromadzenie kart projektów inwestycji już zrealizowanych pozwoli ocenić ich skuteczność oraz zdefiniować zagrożenia i szanse inwestycji o zbliżonym charakterze. Stanowić to będzie punkt odniesienia w następnych latach procesu rewitalizacji i pozwoli nadać mu pożądany kierunek oraz uniknąć błędów dotychczas popełnionych. Okresowe badanie stopnia realizacji wskaźników będzie się odbywać co dwa lata.

## 13.2. System wprowadzania modyfikacji w reakcji na zmiany w otoczeniu programu

Ze względu na cel i charakter Lokalny Program Rewitalizacji ma formułę otwartą, tzn. że w przypadku zmiany wymogów prawnych, pojawiania się nowych problemów oraz wykreowania nowych projektów – będzie on aktualizowany. Projekty odpowiadające na zidentyfikowane problemy będą systematycznie przygotowywane w całym okresie wdrożeniowym.

Sytuacje, w których konieczna może być zmiana programu to m.in.:

- Zmiana aktualnych warunków sytuacji społeczno-gospodarczej gminy,
- Nowo zidentyfikowane potrzeby i oczekiwania mieszkańców obszarów kryzysowych,
- Wzrost bądź spadek poziomu zaangażowania podmiotów lokalnych w planowane działania,
- Konieczność dostosowania działań do możliwości budżetu gminy oraz dostępności środków zewnętrznych.

W przypadku stwierdzenia, że LPR wymaga zmiany, Wójt występuje do Rady Gminy z wnioskiem o jego zmianę. Zmiana programu następuje w trybie, w jakim został on uchwalony.

## Rozdział 14.

# Wykaz niezbędnych zmian, ocen i opinii

14.1. Opinia Regionalny Dyrektor Ochrony Środowiska

14.2. Opinia Państwowego Wojewódzkiego Inspektora Sanitarnego



## 14.1. Opinia Regionalnego Dyrektora Ochrony Środowiska w Bydgoszczy

Zgodnie z ustawą z dnia 3 października 2008 r. o udostępnianiu informacji o środowisku i jego ochronie, udziale społeczeństwa w ochronie środowiska oraz ocenach oddziaływania na środowisko<sup>13</sup> projekt Lokalnego Programu Rewitalizacji Gminy Wielgie na lata 2016-2020 z perspektywą wykonania do roku 2023 został przedłożony Regionalnemu Dyrektorowi Ochrony Środowiska w Bydgoszczy celem uzgodnienia konieczności przeprowadzenia strategicznej oceny oddziaływania na środowisko dla projektu dokumentu. Regionalny Dyrektor Ochrony Środowiska w Bydgoszczy pismem Nr WOO.410.419.2016.SŻ z dnia 23.09.2016 r. uzgodnili **odstąpienie od przeprowadzenia strategicznej oceny oddziaływania na środowisko** dla niniejszego dokumentu.

## 14.2. Opinia Państwowego Wojewódzkiego Inspektora Sanitarnego w Bydgoszczy

Zgodnie z ustawą z dnia 3 października 2008 r. o udostępnianiu informacji o środowisku i jego ochronie, udziale społeczeństwa w ochronie środowiska oraz o ocenach oddziaływania na środowisko<sup>14</sup> projekt Lokalnego Programu Rewitalizacji Gminy Wielgie na lata 2016-2020 z perspektywą wykonania do roku 2023 został przedłożony do Państwowego Wojewódzkiego Inspektora Sanitarnego w Bydgoszczy celem uzgodnienia konieczności przeprowadzenia strategicznej oceny oddziaływania na środowisko dla projektu dokumentu. Państwowy Wojewódzki Inspektor Sanitarny w Bydgoszczy pismem Nr NNZ.9022.1.495.2016 z dnia 10.10.2016 r. uzgodnili **odstąpienie od przeprowadzenia strategicznej oceny oddziaływania na środowisko** dla niniejszego dokumentu.

---

<sup>13</sup> Dz. U. z 2013 r., poz. 1235 ze zmianami

<sup>14</sup> Dz. U. z 2013 r., poz. 1235 ze zmianami



## Załączniki

1. Wzór formularza konsultacji społecznych (1)
2. Wzór formularza konsultacji społecznych (2)
3. Wzór ankiety
4. Wyniki ankietyzacji mieszkańców

## Spis tabel

|   |    |
|---|----|
| Tabela 1. Wyniki egzaminu szóstoklasisty w szkołach gminy Wielgie z lat 2013-2015.....  | 19 |
| Tabela 2. Długość sieci wodociągowej i kanalizacyjnej oraz korzystający z sieci na terenie gminy Wielgie.20   |    |
| Tabela 3. Komunalne oczyszczalnie ścieków na terenie gminy Wielgie.....   | 21 |
| Tabela 4. Stosunek osób bezrobotnych pozostających bez pracy 12 miesięcy i dłużej względem ludności w wieku produkcyjnym w sołectwach położonych w północnej części gminy ..... | 26 |
| Tabela 5. Wskaźnik przestępstw kryminalnych na 1000 mieszkańców w sołectwach położonych w północnej części gminy .....  | 26 |
| Tabela 6. Wskaźniki występowania stanu kryzysowego w sferze społecznej w sołectwach położonych w północnej części gminy .....   | 27 |
| Tabela 7. Stosunek ludności w wieku poprodukcyjnym względem ludności w wieku produkcyjnym w sołectwach położonych we wschodniej części gminy .....                              | 28 |
| Tabela 8. Udział bezrobotnych w ludności w wieku produkcyjnym w sołectwach położonych we wschodniej części gminy .....  | 28 |
| Tabela 9. Wskaźniki występowania stanu kryzysowego w sferze społecznej w sołectwach położonych we wschodniej części gminy .....   | 28 |
| Tabela 10. Stosunek ludności w wieku poprodukcyjnym względem ludności w wieku produkcyjnym w sołectwach położonych w południowej części gminy .....                             | 29 |
| Tabela 11. Udział osób w gospodarstwach domowych korzystających ze środowiskowej pomocy społecznej w ludności ogółem w sołectwach położonych w południowej części gminy .....   | 29 |
| Tabela 12. Wskaźniki występowania stanu kryzysowego w sferze społecznej w sołectwach położonych w południowej części gminy .....  | 30 |
| Tabela 13. Stosunek ludności w wieku poprodukcyjnym względem ludności w wieku produkcyjnym w sołectwach położonych w zachodniej części gminy .....                              | 31 |
| Tabela 14. Udział bezrobotnych w ludności w wieku produkcyjnym w sołectwach położonych w zachodniej części gminy .....  | 31 |
| Tabela 15. Wskaźniki występowania stanu kryzysowego w sferze społecznej w sołectwach położonych w zachodniej części gminy .....   | 31 |
| Tabela 16. Stosunek osób bezrobotnych pozostających bez pracy 24 miesiące i dłużej w ogóle bezrobotnych w sołectwach położonych w północnej części gminy .....                  | 32 |
| Tabela 17. Udział osób w gospodarstwach domowych korzystających ze środowiskowej pomocy społecznej w ludności ogółem w sołectwach położonych w południowej części gminy .....   | 32 |
| Tabela 18. Wskaźniki występowania stanu kryzysowego w sferze społecznej w sołectwach położonych w centralnej części gminy .....   | 33 |
| Tabela 19. Udział ludności w wieku poprodukcyjnym w ludności ogółem w sołectwach położonych w centralnej części gminy .....   | 33 |
| Tabela 20. Przeciętny wynik egzaminu gimnazjalnego w danej szkole za ostatnie 3 lat dla sołectw położonych w centralnej części gminy .....                                      | 33 |
| Tabela 21. Wskaźniki występowania stanu kryzysowego w sferze społecznej w sołectwach położonych w centralnej części gminy .....   | 34 |

|  |     |
|--|-----|
| Tabela 22. Sołectwo Płonczyn – negatywne zjawiska w innych sferach .....   | 34  |
| Tabela 23. Sołectwo Teodorowo – negatywne zjawiska w innych sferach.....   | 35  |
| Tabela 24. Sołectwo Bętlewo – negatywne zjawiska w innych sferach .....  | 35  |
| Tabela 25. Powierzchnia i ludność obszaru zdegradowanego na terenie gminy Wielgie .....                                      | 36  |
| Tabela 26. Powierzchnia i ludność obszaru rewitalizacji na terenie gminy Wielgie .....                                       | 38  |
| Tabela 27. Wskaźniki dłacelów rewitalizacji .....  | 77  |
| Tabela 28. Główne projekty/przedsięwzięcia rewitalizacyjne.....  | 80  |
| Tabela 29. Uzupełniające przedsięwzięcia rewitalizacyjne.....  | 87  |
| Tabela 30. Przykłady zintegrowanych przedsięwzięć rewitalizacyjnych .....  | 91  |
| Tabela 31. Lista projektów zrealizowanych przez gminę Wielgie .....  | 96  |
| Tabela 32. Formy konsultacji społecznych wykorzystane na etapie diagnozowania.....   | 101 |
| Tabela 33. Formy konsultacji społecznych wykorzystane w procesie przygotowania programu na etapie programowania.....         | 102 |
| Tabela 34. Główne projekty/przedsięwzięcia rewitalizacyjne – harmonogram i szacunkowe ramy finansowe .....                   | 107 |
| Tabela 35. Uzupełniające przedsięwzięcia rewitalizacyjne –harmonogram i szacunkowe ramy finansowe .....                      | 110 |
| Tabela 36. Najważniejsze zadania podmiotów uczestniczących w procesie przygotowania i wdrażania programu rewitalizacji ..... | 113 |
| Tabela 37. Najważniejsze zadania podmiotu koordynującego działania w programie rewitalizacji.....                            | 113 |

## Spis wykresów

|   |    |
|---|----|
| Wykres 1. Struktura wiekowa ludności w Płonczynie w 2015 r. ....                    | 46 |
| Wykres 2. Udział bezrobotnych w ludności w wieku produkcyjnym w 2015 r .....        | 47 |
| Wykres 3. Korzystający z pomocy społecznej w Płonczynie w 2015 r .....              | 47 |
| Wykres 4. Struktura wiekowa ludności w Teodorowie w 2015 r .....                    | 51 |
| Wykres 5. Udział bezrobotnych w ludności w wieku produkcyjnym w 2015 r .....        | 52 |
| Wykres 6. Korzystający z pomocy społecznej w Teodorowie w 2015 r.....               | 52 |
| Wykres 7. Struktura wiekowa ludności na obszarze rewitalizacji w 2015 r .....       | 57 |
| Wykres 8. Udział bezrobotnych w ludności w wieku produkcyjnym w 2015 r .....        | 58 |
| Wykres 9. Korzystający z pomocy społecznej na obszarze rewitalizacji w 2015 r ..... | 58 |
| Wykres 10. Struktura wiekowa ludności w Bętlewie w 2015 r .....                     | 63 |
| Wykres 11. Udział bezrobotnych w ludności w wieku produkcyjnym w 2015 r .....       | 64 |
| Wykres 12. Korzystający z pomocy społecznej w Bętlewie w 2015 r.....                | 64 |

## Spis schematów

|  |     |
|--|-----|
| Schemat 1. Proces rewitalizacji.....   | 7   |
| Schemat 2. Wyznaczenie obszaru zdegradowanego i obszaru rewitalizacji na obszarze gminy Wielgie .....  | 9   |
| Schemat 3. Powiązania z dokumentami strategicznymi i planistycznymi .....                              | 12  |
| Schemat 4. Cele rewitalizacyjne.....   | 40  |
| Schemat 5. Cel rewitalizacji dla podobszaru rewitalizacji – sołectwa Płonczyn .....                    | 41  |
| Schemat 6. Cel rewitalizacji dla podobszaru rewitalizacji – sołectwa Teodorowo.....                    | 42  |
| Schemat 7. Cel rewitalizacji dla podobszaru rewitalizacji – sołectwa Wielgie .....                     | 43  |
| Schemat 8. Cel rewitalizacji dla podobszaru rewitalizacji – sołectwa Bętlewo .....                     | 44  |
| Schemat 9. Kluczowe zjawiska negatywne i lokalne potencjały zdiagnozowane na obszarze Płonczyna...50   |     |
| Schemat 10. Kluczowe zjawiska negatywne i lokalne potencjały zdiagnozowane na obszarze Teodorowa56     |     |
| Schemat 11. Kluczowe zjawiska negatywne i lokalne potencjały zdiagnozowane na obszarze Wielgiego ...62 |     |
| Schemat 12. Kluczowe zjawiska negatywne i lokalne potencjały zdiagnozowane na obszarze rewitalizacji68 |     |
| Schemat 13. Efekty rewitalizacji.....  | 70  |
| Schemat 14. Cel 1, kierunki działań i przedsięwzięcia .....  | 75  |
| Schemat 15. Cel 2, kierunki działań i przedsięwzięcia .....  | 76  |
| Schemat 16. Koncepcja zintegrowanych przedsięwzięć rewitalizacyjnych .....                             | 89  |
| Schemat 17. Stopień zaangażowania interesariuszy w partycypację społeczną.....                         | 99  |
| Schemat 18. Interesariusze rewitalizacji .....   | 99  |
| Schemat 19. Formy konsultacji społecznych .....  | 100 |
| Schemat 20. Podmioty uczestniczące w realizacji programu rewitalizacji .....                           | 112 |
| Schemat 21. System wdrażania programu rewitalizacji.....   | 114 |
| Schemat 22. System informacji i promocji a partycypacja społeczna.....                                 | 115 |
| Schemat 23. Ramowy harmonogram realizacji programu .....   | 116 |
| Schemat 24. Formy monitoringu.....   | 118 |

## Spis map

|   |    |
|---|----|
| Mapa 1. Położenie gminy Wielgie na tle powiatu lipnowskiego ..... | 18 |
| Mapa 2. Podział miejscowości w gminie wg położenia .....          | 25 |
| Mapa 3. Sołectwa położone w północnej części gminy.....           | 26 |
| Mapa 4. Sołectwa położone we wschodniej części gminy .....        | 27 |
| Mapa 5. Sołectwa położone w południowej części gminy .....        | 29 |
| Mapa 6. Sołectwa położone w zachodniej części gminy.....          | 30 |
| Mapa 7. Sołectwa położone w centralnej części gminy .....         | 31 |

Mapa 8. Obszar zdegradowany i obszar rewitalizacji w gminie Wielgie.....39

## Spis zdjęć

Zdjęcie 1. Kościół pw. św. Wawrzyńca z XVIII w. w Wielgie.....59

Zdjęcie 2. Ruiny pałacu z XIX w. w Wielgiem.....59

Zdjęcie 3. Droga doprowadzająca do świetlicy wiejskiej w Bętlewie ..... 65

Zdjęcie 4. Informacje o konsultacjach społecznych diagnozy obszaru zdegradowanego i obszaru rewitalizacji ..... 103

Zdjęcie 5. Informacje o konsultacjach społecznych (2)..... 104

Zdjęcie 6. Konsultacje społeczne – spotkania..... 105